แผนพัฒนาริมฝั่งแม่น้ำเจ้าพระยา

ทางเลียบเจ้าพระยา

เรา ได้อะไร

การศึกษานี้ จะทำอะไร

- เพื่อให้มี**<u>กรอบการดำเนินงานการพัฒนาพื้นที่ริมฝั่งแม่น้ำเจ้าพระยาตลอดพื้นที่กรุงเทพมหานครที่สอดคล้องกัน</u>** จึงมีความจำเป็นในการศึกษาและ**จัดทำแผนแม่บทการพัฒนาพื้นที่ริมฝั่งแม่น้ำเจ้าพระยาในเขตกรุงเทพมหานคร <u>เพื่อเป็นข้อมูลประกอบการออกแบบรายละเอียดโครงพัฒนาริมฝั่งแม่น้ำเจ้าพระยา</u> ช่วงจากสะพานพระราม 7– สะพานสมเด็จพระปิ่นเกล้า**

รวมทั้ง<u>เป็นการเตรียมการในการพัฒนาริมฝั่งแม่น้ำเจ้าพระยา</u>ในบริเวณอื่น

แผนภูมิที่ 1 กระบวนการดำเนินงานโครงการ

6. **สถานที่ติดต่อขอข้อมูลเพิ่มเติม**

สอบถามข้อมูลเพิ่มเติมได้ที่

สำนักการโยธา กรุงเทพมหานคร

111 ศาลาว่าการกรุงเทพมหานคร 2 อาคาร 1 (อาคารสำนักการโยธา) ถนนมิตรไมตรี เขตดินแดง กรุงเทพมหานคร 10400

เบอร์โทร 02-246-0253

สถาบันเทคโนโลยีพระจอมเกล้าเจ้าคุณทหารลาดกระบัง (สจล.)

1 ซอยฉลองกรุง 1 ถนนฉลองกรุง เขตลาดกระบัง กรุงเทพมหานคร 10520

เบอร์โทร 02-514-3330

กระบวนการดำเนินงาน

มีส่วนร่วม ผลที่ได้รับ????

- งานส่วนที่ 1 งานศึกษาและจัดทำแผนแม่บทการพัฒนาริมฝั่งแม่น้ำเจ้าพระยา ระยะทางสองฝั่งรวม 57 กม. จากสะพานพระราม 7 ถึง สุดเขตกรุงเทพมหานคร
- งานส่วนที่ 2 งานสำรวจออกแบบรายละเอียดและวิเคราะห์ผลกระทบสิ่งแวดล้อมในขั้นรายละเอียด (**EIA**) โครงการพัฒนาริมฝั่งแม่น้ำเจ้าพระยา ช่วงจากสะพานพระราม 7 ถึง สะพานพระปิ่นเกล้า รวม 14 กม.
- งานส่วนที่ 3 ประชาสัมพันธ์และการมีส่วนร่วมของประชาชน

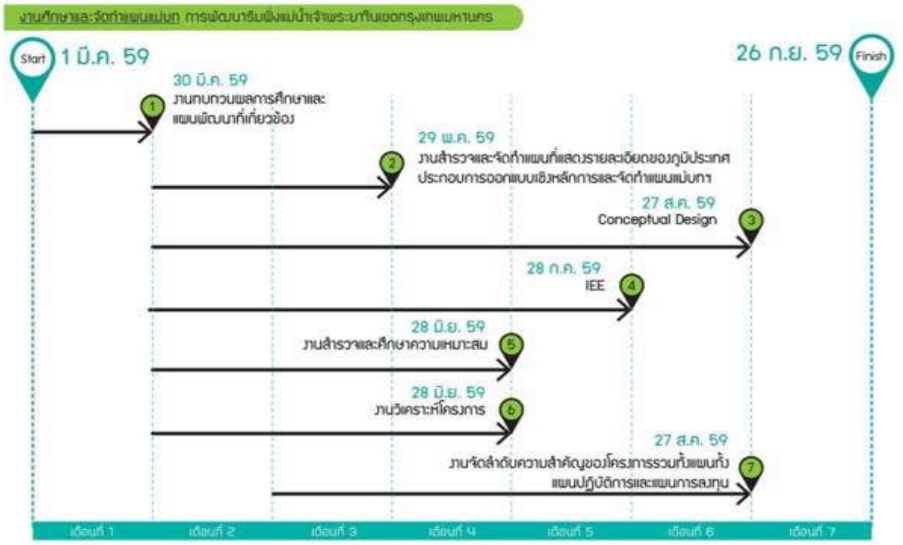

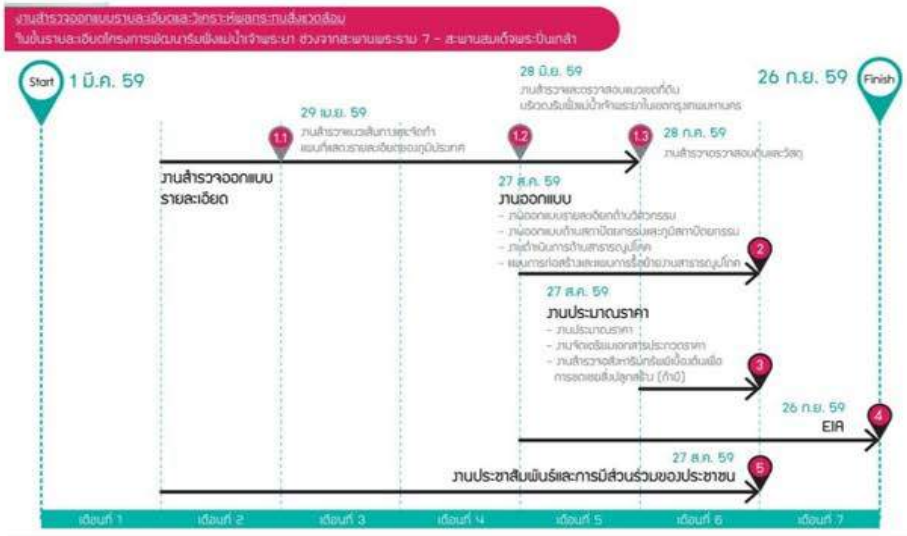

กระบวนการทำงานแผนแม่บท และการออกแบบ

ที่เวลาซ้อนกัน

งานที่ต้องคืบหน้าใน 60 วัน (29 เมษายน)
นับจากลงนามในสัญญา

2.1 งานศึกษาและจัดทำแผนแม่บทการพัฒนาพื้นที่บริเวณริมฝั่งแม่น้ำเจ้าพระยาในเขตกรุงเทพมหานคร

2.1.1 รายงานผลการสำรวจภูมิประเทศบริเวณริมฝั่งแม่น้ำเจ้าพระยาในเขตกรุงเทพมหานครและแผนที่ภาพถ่ายภูมิประเทศ

2.1.2 รายงานสภาพปัญหาตามแนวสายทาง

2.1.3 รายงานการ**ทบทวนผลการศึกษาและแผนพัฒนาต่าง ๆที่เกี่ยวข้องกับโครงการ**

2.1.4 รายงานกรอบแนวคิดและร่างรูปแบบเชิงหลักการ (Draft Conceptual Design Drawing) ในการจัดทำแผนแม่บทการพัฒนาพื้นที่ริมฝั่งแม่น้ำเจ้าพระยาในเขตกรุงเทพมหานคร

2.1.5 ร่างรายงานศึกษาผลกระทบสิ่งแวดล้อมเบื้องต้น (Draft IEE)

2.1.6 ร่างรายงานการศึกษาความเหมาะสม

2.1.7 **ร่างแผนแม่บทการพัฒนาพื้นที่ริมฝั่งแม่น้ำเจ้าพระยาในเขตกรุงเทพมหานคร พร้อมผังแสดงการพัฒนาพื้นที่บริเวณริมฝั่งแม่น้ำเจ้าพระยา ?????**

งานที่ต้องคืบหน้าใน 60 วัน (29 เม.ย.59)
นับจากลงนามในสัญญา 35%

2.2 การสำรวจออกแบบรายละเอียดและงานวิเคราะห์ผลกระทบสิ่งแวดล้อมในขั้นรายละเอียดโครงการพัฒนาริมฝั่งแม่น้ำเจ้าพระยา ช่วงพระราม**7**-ปิ่นเกล้า

2.2.1 รายงานผลการสำรวจสภาพภูมิประเทศ และแผนที่แสดงรายละเอียดภูมิประเทศ เพื่อใช้สำรวจออกแบบรายละเอียด

2.2.2 รายงานการออกแบบเบื้องต้นและแบบเบื้องต้น (**Prelim Drawings')**ที่แบ่งการก่อสร้างออกเป็นช่วง ๆละไม่น้อยกว่า **3** กม

งานที่ต้องคืบหน้าใน 120 วัน (29 มิ.ย 59)
นับจากลงนามในสัญญา 55%

3.1 งานสำรวจออกแบบรายละเอียดและงานวิเคราะห์ผลกระทบสิ่งแวดล้อมในขั้นรายละเอียดโครงการพัฒนาพื้นที่ริมน้ำฯช่วงพระราม7-ปิ่นเกล้า

3.1.1 งานสรุปผลรังวัดแนวเขตที่ดิน การจัดทำแผนที่แสดงแนวเขตที่ดิน(ปูโฉนด) และสิ่งปลูกสร้างบริเวณพื้นที่ริมฝั่งฯที่แสดงแนวเขตแม่น้ำให้ชัดเจน

3.1.2 รายงานการเจาะสำรวจและทดสอบข้อมูลดินฐานราก

3.1.3 รายงานการศึกษารูปแบบทางวิศวกรรมและการสำรวจออกสิ่งก่อสร้างที่ได้รับผลกระทบกับการก่อสร้าง พร้อมแบบร่างแบบสิ่งก่อสร้างที่ต้องก่อสร้างทดแทนกรณีงานก่อสร้างก่อให้เกิดผลกระทบกับสิ่งก่อสร้างใด ๆตามแนวสายทางโครงการ

3.1.4 ร่างแบบรายละเอียดโครงการพัฒนาริมฝั่งแม่น้ำเจ้าพระยา

เอกสารที่แจกในการปฐมนิเทศโครงการเมื่อ 60 วัน

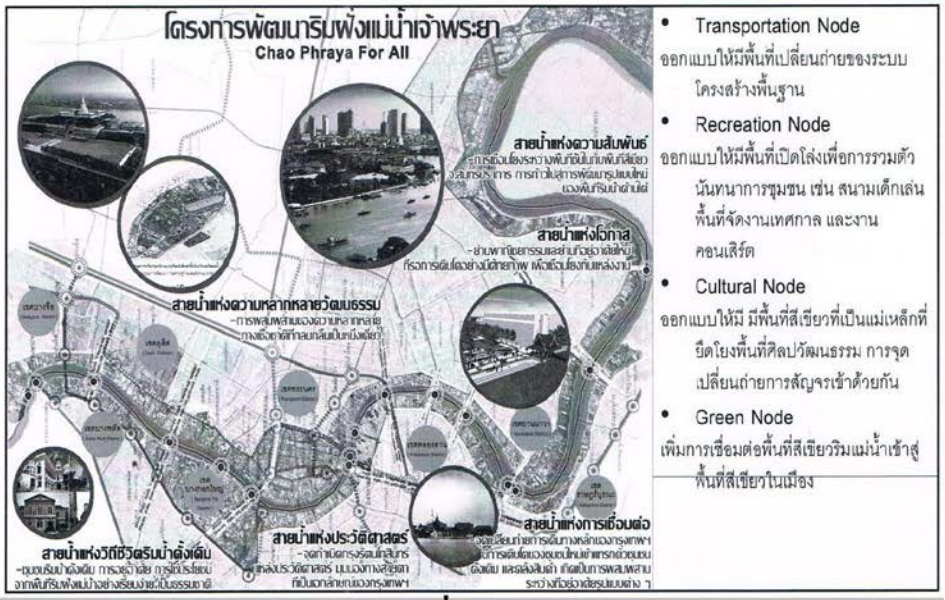

มีอะไรคืบหน้า เมื่อ 120 วันผ่านไป

การทบทวนแผน นโยบาย
วิเคราะห์มาอย่างไร
วิสัยทัศน์
ทางเลือก การมีส่วนร่วม ????

ไม่มีการนำแผนและนโยบายด้านต่าง ๆมา ทบทวน วิเคราะห์ ประเมินด้วยการมีส่วนร่วม เพื่อกำหนดทางเลือกนโยบายการพัฒนาก่อนในการจัดทำแผนแม่บทฯ และก่อนดำเนินการกำหนดกรอบแนวคิดของการพัฒนาในระดับโครงการ

พื้นที่ศึกษาแผนแม่บท : 57 กิโลเมตร

THONBURI
ฝั่งธนบุรี : 6 เขต

ผังแสดงขอบเขตพื้นที่ศึกษา

สัญลักษณ์

ระยะทาง 14 กิโลเมตร
- เขตบางพลัด

ระยะทาง 43 กิโลเมตร
- เขตบางกอกน้อย
- เขตบางกอกใหญ่
- เขตธนบุรี
- เขตคลองสาน
- เขตราษฎร์บูรณะ

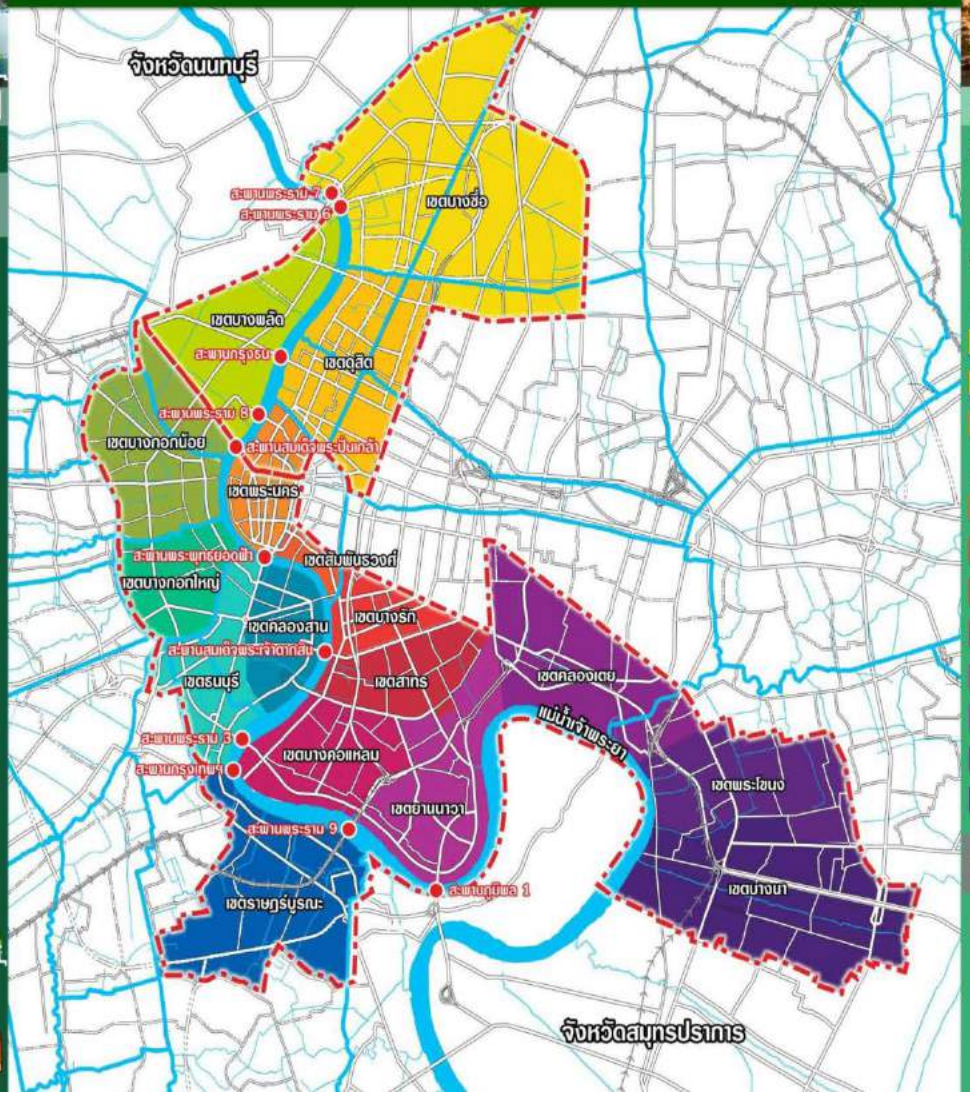

PHRA NAKORN
ฝั่งพระนคร : 11 เขต

สัญลักษณ์

ระยะทาง 14 กิโลเมตร
- เขตบางซื่อ
- เขตดุสิต
- เขตพระนคร

ระยะทาง 43 กิโลเมตร
- เขตสัมพันธวงศ์
- เขตบางรัก
- เขตสาทร
- เขตบางคอแหลม
- เขตยานนาวา
- เขตคลองเตย
- เขตพระโขนง
- เขตบางนา

รวม 57 กิโลเมตร

Key map :

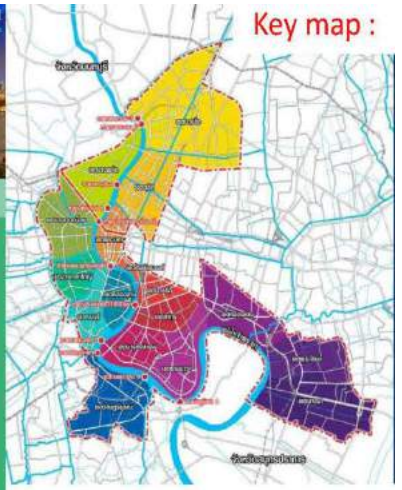

57 กิโลเมตร

14 กิโลเมตร

งานที่ต้องคืบหน้าใน 150 วัน (29 กค 59)
นับจากลงนามในสัญญา 70%

4.1 งานศึกษาและจัดทำแผนแม่บทการพัฒนาพื้นที่บริเวณริมฝั่งแม่น้ำเจ้าพระยาในเขตกรุงเทพมหานคร

4.1.1 รายงานการศึกษาผลกระทบด้านชลศาสตร์และอุทกวิทยาและการป้องกันน้ำท่วม

4.1.2 รายงานการศึกษาผลกระทบสิ่งแวดล้อมเบื้องต้น(**IEE**)

4.1.3 รายงานการศึกษาความเหมาะสม

4.2 งานสำรวจออกแบบรายละเอียดและงานวิเคราะห์ผลกระทบสิ่งแวดล้อมในขั้นรายละเอียดโครงการพัฒนาริมแม่น้ำ ช่วงสะพานพระราม **7** ถึงสะพานสมเด็จพระปิ่นเกล้าฯ

4.2.1 ร่างแบบรายละเอียดโครงการส่วนที่เหลือจากงวด **3** และประมาณราคาค่าก่อสร้าง

งานที่ต้องคืบหน้าใน 180 วันสัญญา (29 ส.ค 59)
นับจากลงนามใน 85%

5.1 งานสำรวจออกแบบรายละเอียดและงานวิเคราะห์ผลกระทบสิ่งแวดล้อมในขั้นรายละเอียดโครงการพัฒนาริมแม่น้ำ ช่วงสะพานพระราม **7** ถึงสะพานสมเด็จพระปิ่นเกล้าฯ

5.1.1 รูปแบบรายละเอียด (**Detailed design drawings)**

5.1.2 ประมาณราคาค่าก่อสร้าง

5.1.3 เอกสารประกอบการประกวดราคา

5.1.4 ร่างรายงานการวิเคราะห์ผลกระทบสิ่งแวดล้อมขั้นรายละเอียด (**Draft EIA)**

5.1.5 ร่างรายงานสรุปผู้บริหาร

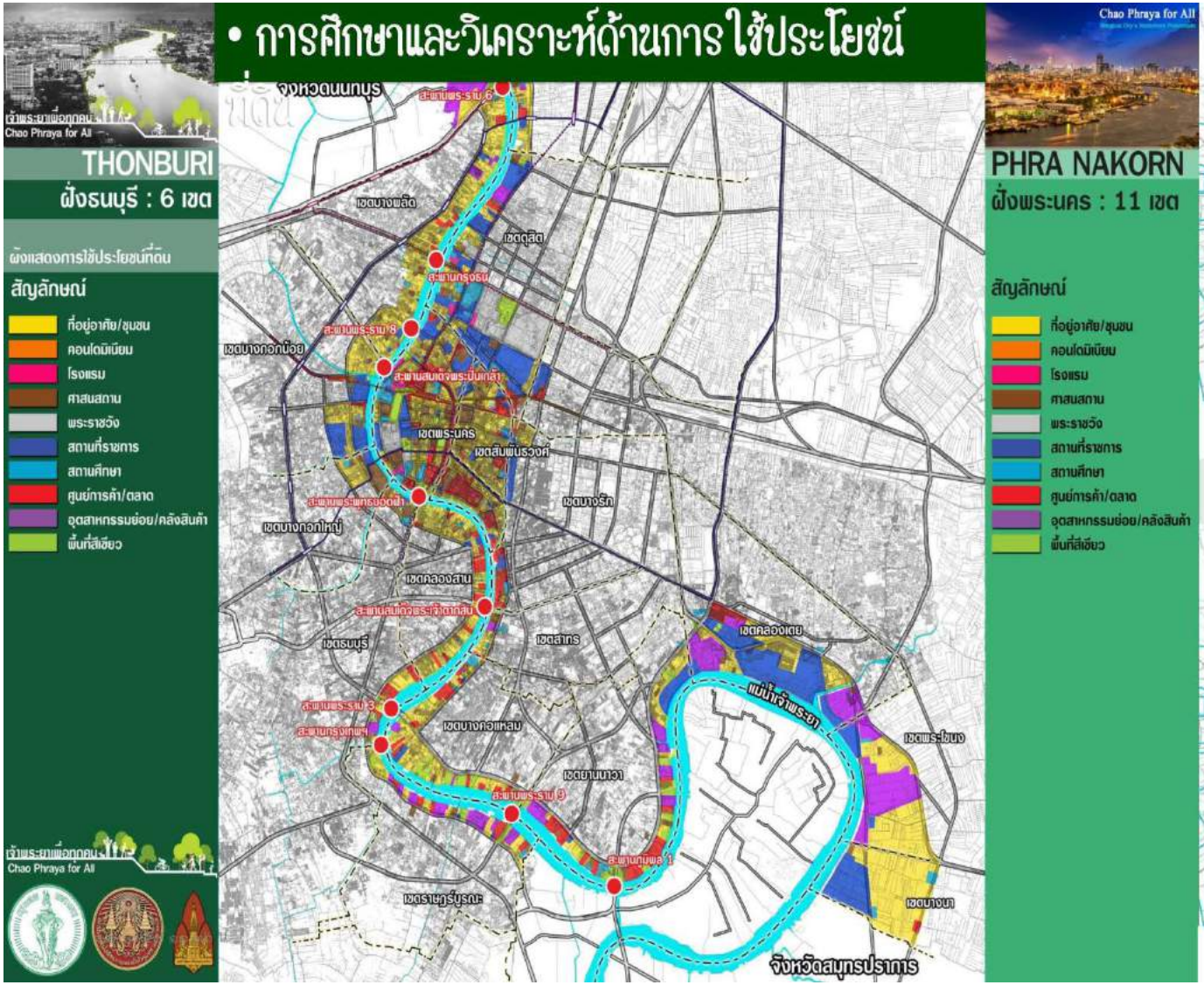
• การศึกษาและวิเคราะห์ด้านการใช้ประโยชน์
เจ้าพระยาเพื่อทุกคน
Chao Phraya for All
THONBURI
ฝั่งธนบุรี : 6 เขต
ผังแสดงการใช้ประโยชน์ที่ดิน
สัญลักษณ์
ที่อยู่อาศัย/ชุมชน
คอนโดมิเนียม
โรงแรม
ศาสนสถาน
พระราชวัง
สถานที่ราชการ
สถานศึกษา
ศูนย์การค้า/ตลาด
อุตสาหกรรมย่อย/คลังสินค้า
พื้นที่สีเขียว
จังหวัดนนทบุรี
สะพานพระราม 6
เขตบางพลัด
เขตดุสิต
สะพานกรุงธน
สะพานพระราม 8
เขตบางกอกน้อย
สะพานสมเด็จพระปิ่นเกล้า
เขตพระนคร
เขตสัมพันธวงศ์
สะพานพระพุทธยอดฟ้า
เขตบางรัก
เขตบางกอกใหญ่
เขตคลองสาน
สะพานสมเด็จพระเจ้าตากสิน
เขตธนบุรี
เขตสาทร
เขตคลองเตย
สะพานพระราม 3
สะพานกรุงเทพฯ
เขตบางคอแหลม
แม่น้ำเจ้าพระยา
เขตพระโขนง
เขตยานนาวา
สะพานพระราม 9
สะพานภูมิพล 1
เขตราษฎร์บูรณะ
เขตบางนา
จังหวัดสมุทรปราการ
เจ้าพระยาเพื่อทุกคน
Chao Phraya for All
Chao Phraya for All
PHRA NAKORN
ฝั่งพระนคร : 11 เขต
สัญลักษณ์
ที่อยู่อาศัย/ชุมชน
คอนโดมิเนียม
โรงแรม
ศาสนสถาน
พระราชวัง
สถานที่ราชการ
สถานศึกษา
ศูนย์การค้า/ตลาด
อุตสาหกรรมย่อย/คลังสินค้า
พื้นที่สีเขียว
Key map :
57 กิโลเมตร
14 กิโลเมตร

THONBURI
ฝั่งธนบุรี : 6 เขต

ผังแสดงคลองสำคัญ
ระยะทาง 57 กิโลเมตร

สัญลักษณ์

- คลองบางพลัด
- คลองบางบำหรุ
- คลองบางยี่ขัน
- คลองบางกอกน้อย
- คลองมอญ
- คลองบางกอกใหญ่
- คลองสาน
- คลองภาษีเจริญ
- คลองแจงร้อน

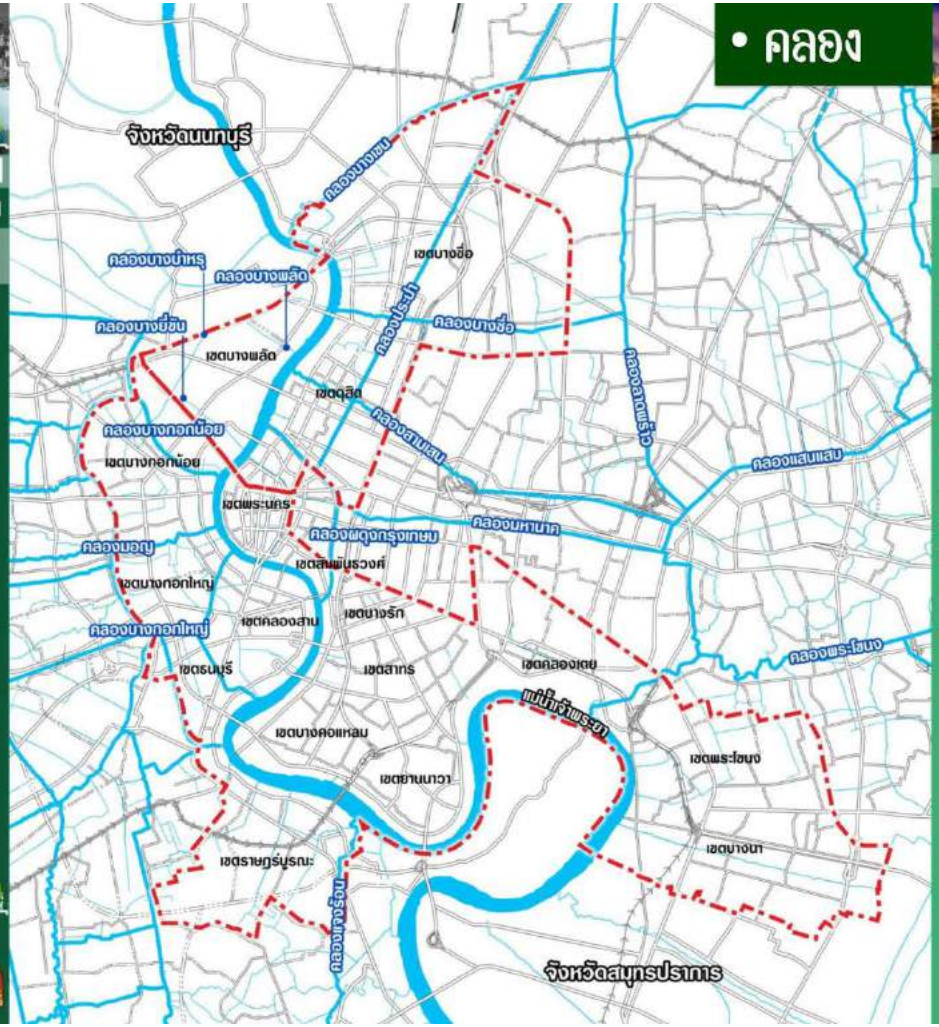

PHRA NAKORN
ฝั่งพระนคร : 11 เขต

สัญลักษณ์

- คลองบางเขน
- คลองประปา
- คลองบางซื่อ
- คลองสามเสน
- คลองผดุงกรุงเกษม
- คลองมหานาค
- คลองลาดพร้าว
- คลองแสนแสบ
- คลองพระโขนง

Key map :

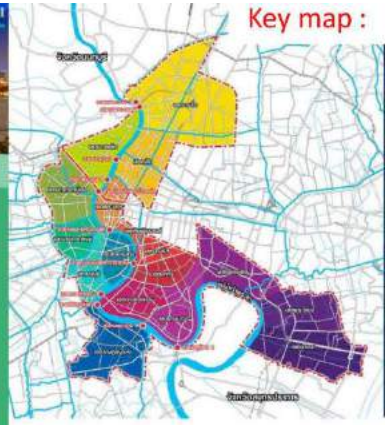

57 กิโลเมตร

คลองที่สำคัญ :

ฝั่งธนบุรี

- คลองบางอ้อ
- คลองบางพลัด
- คลองบางยี่ขัน
- คลองบางกอกน้อย

ฝั่งพระนคร

- คลองบางซื่อ
- คลองสามเสน
- คลองผดุงกรุงเกษม
- คลองรอบกรุง

THONBURI

ฝั่งธนบุรี : 6 เขต

สัญลักษณ์

- ท่าเรือด่วนเจ้าพระยา
- ท่าเรือข้ามฟาก
- ท่าเรือท่องเที่ยว

เขตบางพลัด : 7 ท่าเรือ

- ท่าเรือพระราม 7
- ท่าเรือวัดอรุณราชวราราม
- ท่าเรือวัดเทพากร
- ท่าเรือวัดเทพนารี
- ท่าเรือสะพานกรุงธน
- ท่าเรือวัดบวรมงคล
- ท่าเรือวัดคฤหบดี

เขตบางกอกน้อย : 2 ท่าเรือ

- ท่าเรือพระปิ่นเกล้า
- ท่าเรือท่าพระ
- ท่าเรือวังหลัง

เขตคลองสาน : 4 ท่าเรือ

- ท่าเรือวัดอินทรวิหาร
- ท่าเรือคลองสาน
- ท่าเรือเปปซี่
- ท่าเรือเสาชิงช้า

เขตราษฎร์บูรณะ : 1 ท่าเรือ

- ท่าเรือราษฎร์บูรณะ

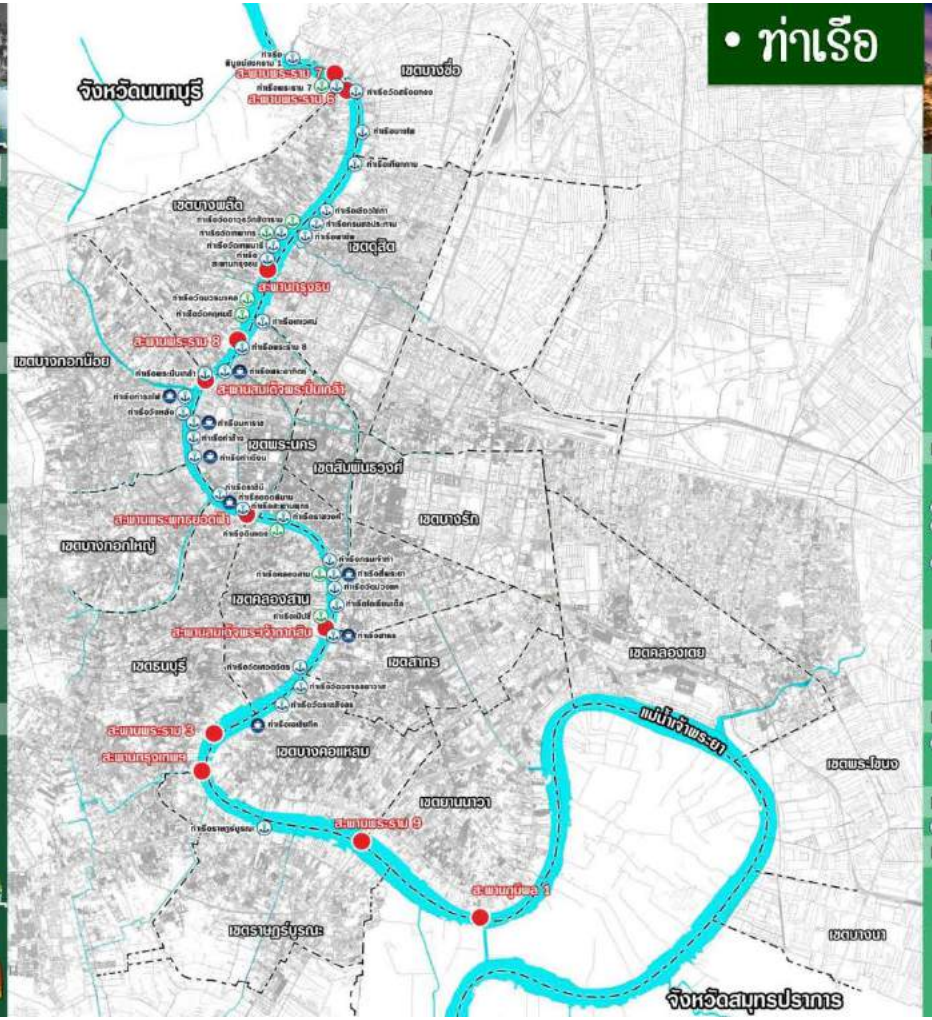

PHRA NAKORN

ฝั่งพระนคร : 11 เขต

เขตบางซื่อ : 3 ท่าเรือ

- ท่าเรือพิบูลย์สงคราม 1
- ท่าเรือวัดสร้อยทอง
- ท่าเรือบางไผ่

เขตดุสิต : 4 ท่าเรือ

- ท่าเรือเทียกกาย
- ท่าเรือเขียวไข่กา
- ท่าเรือกรมชลประทาน
- ท่าเรือพาณิช

เขตพระนคร : 9 ท่าเรือ

- ท่าเรือเทเวศ
- ท่าเรือพระราม 8
- ท่าเรือพระอาทิตย์
- ท่าเรือมหาราช
- ท่าเรือท่าช้าง
- ท่าเรือท่าเตียน
- ท่าเรือราชินี
- ท่าเรือยอดพิมาน
- ท่าเรือสะพานพุทธ

เขตสัมพันธวงศ์ : 2 ท่าเรือ

- ท่าเรือราชวงศ์
- ท่าเรือกรมเจ้าท่า

เขตบางรัก : 3 ท่าเรือ

- ท่าเรือสี่พระยา
- ท่าเรือวัดแค่วง
- ท่าเรือโอเรียนเต็ล

เขตสาทร : 1 ท่าเรือ

- ท่าเรือสาทร

เขตบางคอแหลม : 2 ท่าเรือ

- ท่าเรือวัดวรจรรยาวาส
- ท่าเรือวัดราชสิงขร
- ท่าเรือเอเชียทีค

Key map :

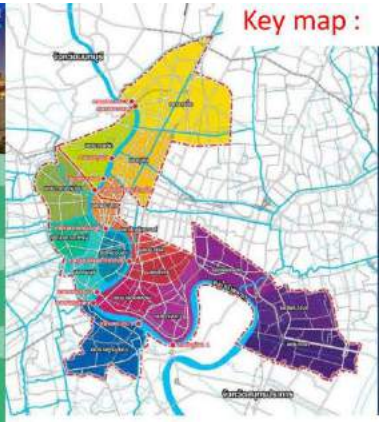

57 กิโลเมตร

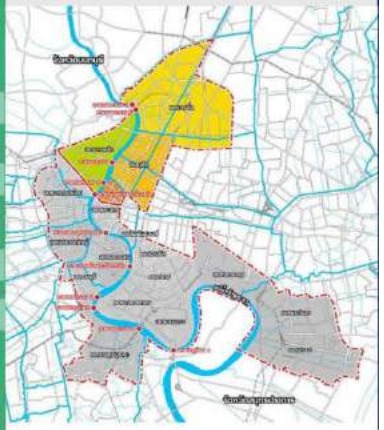

14 กิโลเมตร

• ศึกษาและวิเคราะห์ข้อมูลด้านกายภาพพื้นที่ศึกษา
THONBURI
ฝั่งธนบุรี : 1 เขต
ฝั่งแสดงเขต
ระยะ 14 กิโลเมตร
สัญลักษณ์
เขตบางพลัด
จังหวัดนนทบุรี
เขตบางพลัด
เขตบางกอกน้อย
เขตบางซื่อ
เขตดุสิต
เขตพระนคร
เขตพญาไท
MRTA-Blue Line
MRTA-Purple Line
SRT-Light Red Line
MRTA-Orange Line
PHRA NAKHON
ฝั่งพระนคร : 3 เขต
สัญลักษณ์
เขตบางซื่อ
เขตดุสิต
เขตพระนคร

• การศึกษาและวิเคราะห์ด้านการใช้ประโยชน์

THONBURI
ฝั่งธนบุรี : 1 เขต

ผังแสดงการใช้ประโยชน์ที่ดิน
ระยะ 14 กิโลเมตร

สัญลักษณ์

- ที่อยู่อาศัย/ชุมชน
- คอนโดมิเนียม
- โรงแรม
- ศาสนสถาน
- พระราชวัง
- สถานที่ราชการ
- สถานศึกษา
- ศูนย์การค้า/ตลาด
- อุตสาหกรรมย่อย/คลังสินค้า
- พื้นที่สีเขียว

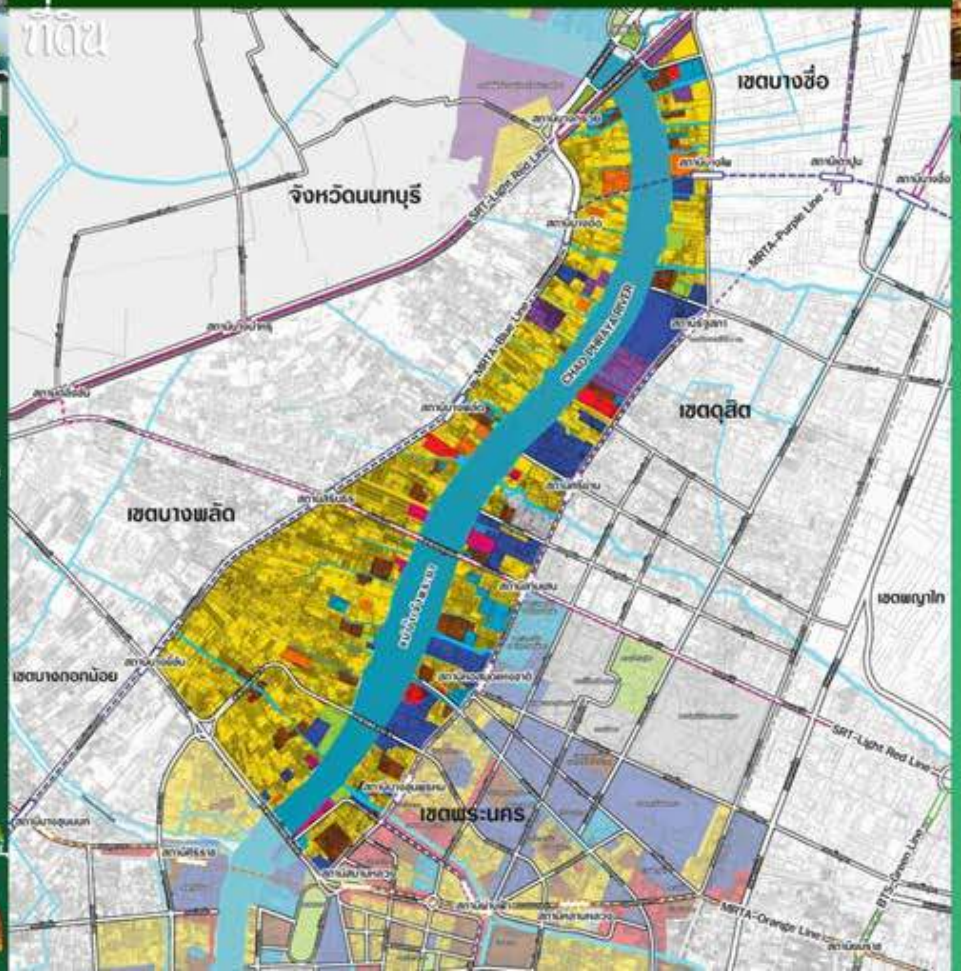

PHRA NAKHON
ฝั่งพระนคร : 3 เขต

สัญลักษณ์

- ที่อยู่อาศัย/ชุมชน
- คอนโดมิเนียม
- โรงแรม
- ศาสนสถาน
- พระราชวัง
- สถานที่ราชการ
- สถานศึกษา
- ศูนย์การค้า/ตลาด
- อุตสาหกรรมย่อย/คลังสินค้า
- พื้นที่สีเขียว

Key map :

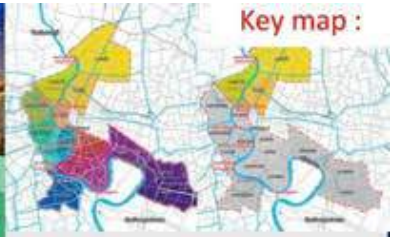

14 กิโลเมตร

การใช้ประโยชน์ที่ดินส่วนใหญ่

ฝั่งธนบุรี
- ที่อยู่อาศัย/ชุมชน
- ศาสนสถาน

ฝั่งพระนคร
- สถานที่ราชการ
- สถานศึกษา
- ศาสนสถาน

• การเข้าถึง : ทางบก
THONBURI
ฝั่งธนบุรี : 1 เขต
ฝั่งแสดงเขต
ระยะ 14 กิโลเมตร
สัญลักษณ์
ทางด่วน
ถนนสายหลัก
ถนนสายรอง
ถนนสายย่อย
ทางรถไฟ
ขอบเขตการปกครอง
จังหวัดนนทบุรี
เขตบางซื่อ
เขตดุสิต
เขตบางพลัด
เขตพญาไท
เขตบางกอกน้อย
เขตพระนคร
PHRA NAKHON
ฝั่งพระนคร : 3 เขต
สัญลักษณ์
ทางด่วน
ถนนสายหลัก
ถนนสายรอง
ถนนสายย่อย
ทางรถไฟ
ขอบเขตการปกครอง
Key map :
14 กิโลเมตร
การเชื่อมต่อ 2 ฝั่งพื้นที่
• สะพานพระราม 7
• สะพานพระราม 6
• สะพานกรุงธน
• สะพานพระราม 8
• สะพานสมเด็จพระปิ่นเกล้า
ถนนสายหลัก
• ฝั่งธนบุรี
: ถนนจรัญสนิทวงศ์
• ฝั่งพระนคร
: ถนนประชาราษฎร์สาย 1
: ถนนสามเสน

• การเข้าถึง : ทาง

THONBURI
ฝั่งธนบุรี : 1 เขต

ฝั่งแสดงเขต
ระยะ: 14 กิโลเมตร

สัญลักษณ์
เขตบางพลัด : 4 ท่าเรือ

- ท่าเรือพระราม 7
- ท่าเรือวัดอัมรสก้าว
- ท่าเรือวัดเทพนารี
- ท่าเรือสะพานกรุงธน (ชั่วคราว)

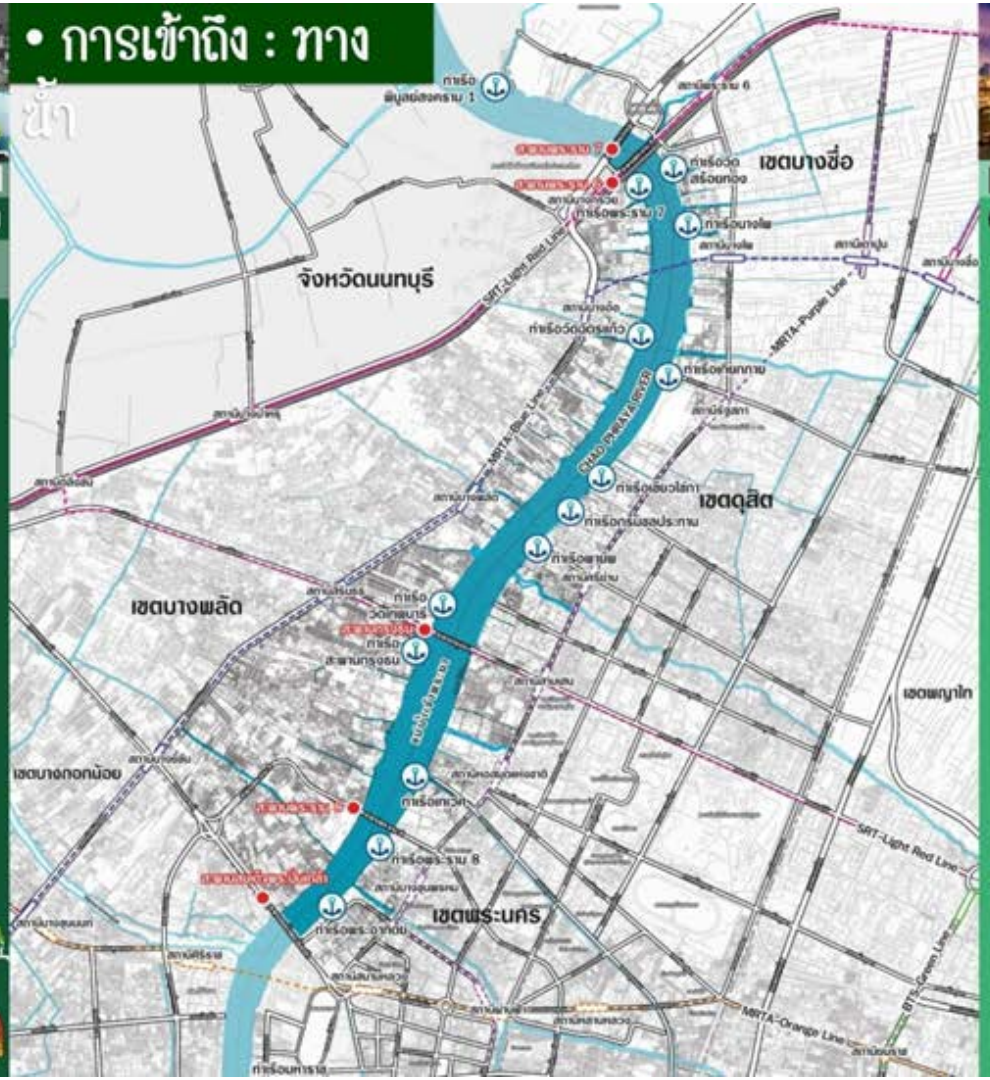

PHRA NAKHON
ฝั่งพระนคร : 3 เขต

สัญลักษณ์
เขตบางซื่อ : 2 ท่าเรือ

- ท่าเรือวัดสร้อยทอง
- ท่าเรือบางโพ

เขตดุสิต : 4 ท่าเรือ

- ท่าเรือเกียกกาย
- ท่าเรือเขียวไข่กา
- ท่าเรือกรมชลประทาน
- ท่าเรือพายัพ

เขตพระนคร : 3 ท่าเรือ

- ท่าเรือเทเวศ
- ท่าเรือพระราม 8
- ท่าเรือพระอาทิตย์

14 กิโลเมตร

ท่าเรือเชื่อมต่อระหว่าง 2 ฝั่ง

- ท่าเรือพระราม 7
- ท่าเรือวัดสร้อยทอง
- ท่าเรือบางโพ
- ท่าเรือเกียกกาย
- ท่าเรือเขียวไข่กา
- ท่าเรือพายัพ
- ท่าเรือวัดเทพนารี
- ท่าเรือสะพานกรุงธน
- ท่าเรือเทเวศร์
- ท่าเรือพระอาทิตย์

THONBURI
ฝั่งธนบุรี : 1 เขต

ผังแสดงเขต
ระยะ: 14 กิโลเมตร

สัญลักษณ์

- ขอบเขตการปกครอง
- สายสีน้ำเงิน
  - สถานีบางอ้อ
  - สถานีบางพลัด
  - สถานีสิรินธร
  - สถานีบางยี่ขัน
- สายสีแดงอ่อน
  - สถานีบางกรวย
  - สถานีบางบำหรุ
- สายสีส้ม
  - สถานีศิริราช

เจ้าพระยาเพื่อทุกคน
Chao Phraya for All

• การเข้าถึง : ทาง

PHRA NAKHON
ฝั่งพระนคร : 3 เขต

สัญลักษณ์

- ขอบเขตการปกครอง
- สายสีน้ำเงิน
  - สถานีบางซื่อ
  - สถานีเตาปูน
  - สถานีบางโพ
- สายสีแดงอ่อน
  - สถานีบางซื่อ
  - สถานีพระราม 6
- สายสีเขียว
- สายสีม่วง
  - สถานีเตาปูน
  - สถานีรัฐสภา
  - สถานีศรีย่าน
  - สถานีสามเสน
  - สถานีหอสมุดแห่งชาติ
  - สถานีบางขุนพรหม
  - สถานีผ่านฟ้า
- สายสีส้ม
  - สถานีสนามหลวง
  - สถานีอนุสาวรีย์ฯ
  - สถานีหลานหลวง
  - สถานียมราช

Key map :

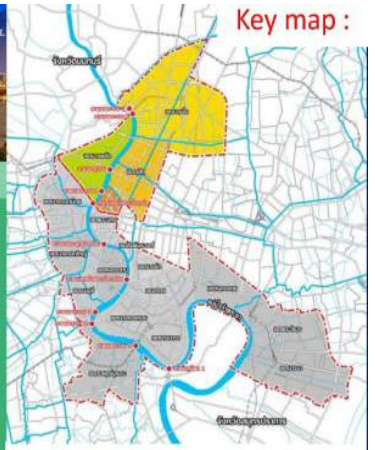

14 กิโลเมตร

- สายสีน้ำเงิน 7 สถานี
- สายสีแดงอ่อน 4 สถานี
- สายสีส้ม 5 สถานี
- สายสีม่วง 7 สถานี

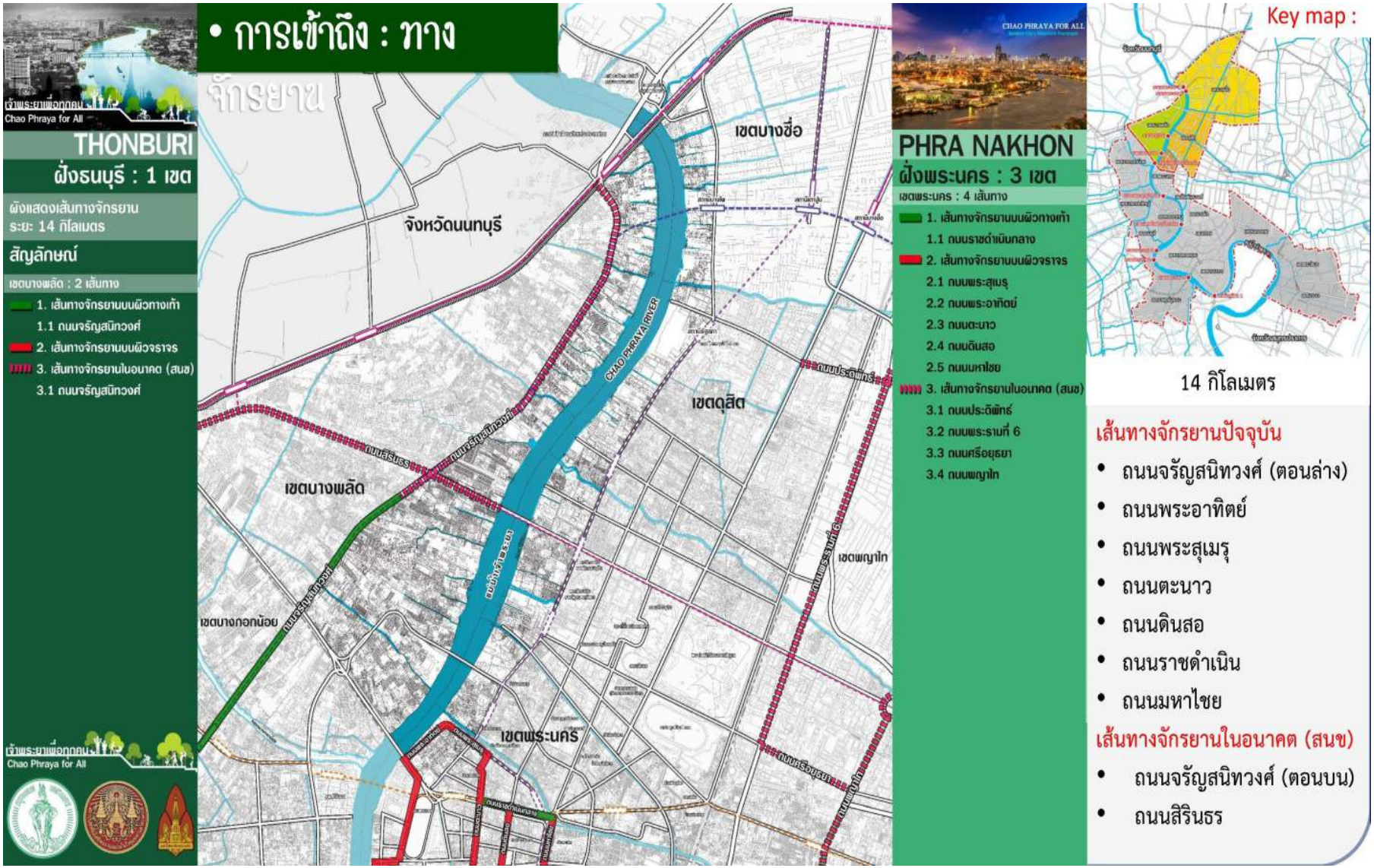
• การเข้าถึง : ทาง
จักรยาน
THONBURI
ฝั่งธนบุรี : 1 เขต
ผังแสดงเส้นทางจักรยาน
ระยะ 14 กิโลเมตร
สัญลักษณ์
เขตบางพลัด : 2 เส้นทาง
1. เส้นทางจักรยานบนผิวทางเท้า
1.1 ถนนจรัญสนิทวงศ์
2. เส้นทางจักรยานบนผิวจราจร
3. เส้นทางจักรยานในอนาคต (สนข)
3.1 ถนนจรัญสนิทวงศ์
จังหวัดนนทบุรี
เขตบางซื่อ
เขตดุสิต
เขตบางพลัด
เขตบางกอกน้อย
เขตพระนคร
เขตพญาไท
CHAO PHRAYA RIVER
ถนนสิรินธร
ถนนจรัญสนิทวงศ์
ถนนประดิพัทธ์
ถนนพระรามที่ 6
ถนนศรีอยุธยา
PHRA NAKHON
ฝั่งพระนคร : 3 เขต
เขตพระนคร : 4 เส้นทาง
1. เส้นทางจักรยานบนผิวทางเท้า
1.1 ถนนราชดำเนินกลาง
2. เส้นทางจักรยานบนผิวจราจร
2.1 ถนนพระสุเมรุ
2.2 ถนนพระอาทิตย์
2.3 ถนนตะนาว
2.4 ถนนดินสอ
2.5 ถนนมหาไชย
3. เส้นทางจักรยานในอนาคต (สนข)
3.1 ถนนประดิพัทธ์
3.2 ถนนพระรามที่ 6
3.3 ถนนศรีอยุธยา
3.4 ถนนพญาไท
Key map :
14 กิโลเมตร
เส้นทางจักรยานปัจจุบัน
• ถนนจรัญสนิทวงศ์ (ตอนล่าง)
• ถนนพระอาทิตย์
• ถนนพระสุเมรุ
• ถนนตะนาว
• ถนนดินสอ
• ถนนราชดำเนิน
• ถนนมหาไชย
เส้นทางจักรยานในอนาคต (สนข)
• ถนนจรัญสนิทวงศ์ (ตอนบน)
• ถนนสิรินธร

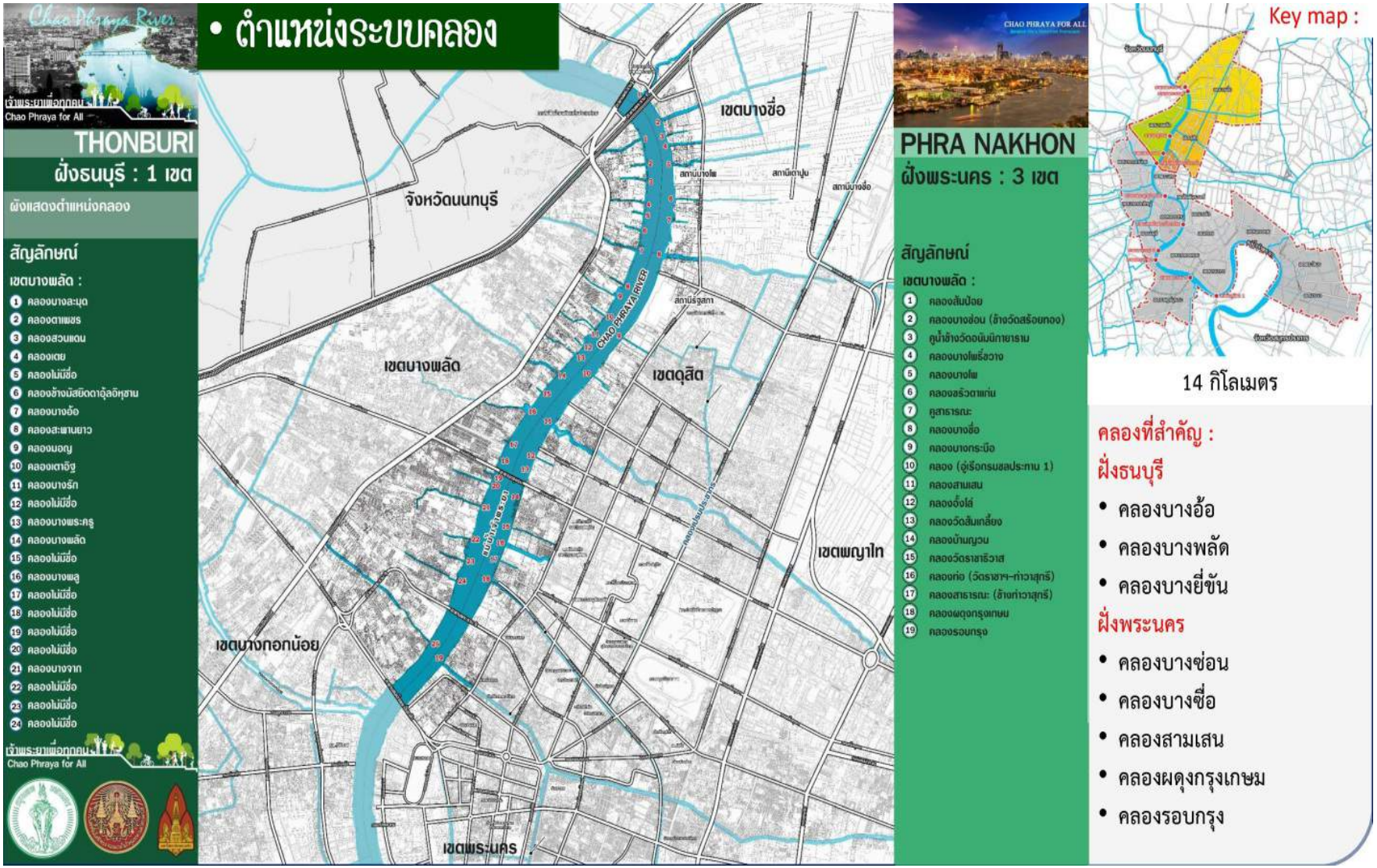

Chao Phraya River
เจ้าพระยาเพื่อทุกคน
Chao Phraya for All
THONBURI
ฝั่งธนบุรี : 1 เขต
ผังแสดงตำแหน่งคลอง
สัญลักษณ์
เขตบางพลัด :
1 คลองบางละมุด
2 คลองตาแพชร
3 คลองสวนแดน
4 คลองเตย
5 คลองไม่มีชื่อ
6 คลองช้างมัสยิดดาอุ้ลอิหุซาน
7 คลองบางอ้อ
8 คลองสะพานยาว
9 คลองมอญ
10 คลองเตาอิฐ
11 คลองบางรัก
12 คลองไม่มีชื่อ
13 คลองบางพระครู
14 คลองบางพลัด
15 คลองไม่มีชื่อ
16 คลองบางพลู
17 คลองไม่มีชื่อ
18 คลองไม่มีชื่อ
19 คลองไม่มีชื่อ
20 คลองไม่มีชื่อ
21 คลองบางจาก
22 คลองไม่มีชื่อ
23 คลองไม่มีชื่อ
24 คลองไม่มีชื่อ
เจ้าพระยาเพื่อทุกคน
Chao Phraya for All
• ตำแหน่งระบบคลอง
เขตบางซื่อ
จังหวัดนนทบุรี
สถานีบางโพ
สถานีเตาปูน
สถานีบางซื่อ
สถานีรัฐสภา
CHAO PHRAYA RIVER
เขตบางพลัด
เขตดุสิต
เขตพญาไท
เขตบางกอกน้อย
เขตพระนคร
CHAO PHRAYA FOR ALL
PHRA NAKHON
ฝั่งพระนคร : 3 เขต
สัญลักษณ์
เขตบางพลัด :
1 คลองส้มป่อย
2 คลองบางซ่อน (ช้างวัดสร้อยทอง)
3 คูน้ำช้างวัดอนัมนิกายาราม
4 คลองบางโพธิ์ขวาง
5 คลองบางโพ
6 คลองขรัวตาแก่น
7 คูสาธารณะ
8 คลองบางซื่อ
9 คลองบางกระบือ
10 คลอง (อู่เรือกรมชลประทาน 1)
11 คลองสามเสน
12 คลองอั้งโล่
13 คลองวัดส้มเกลี้ยง
14 คลองบ้านญวน
15 คลองวัดราชาธิวาส
16 คลองท่อ (วัดราชาฯ-ท่าวาสุกรี)
17 คลองสาธารณะ (ช้างท่าวาสุกรี)
18 คลองผดุงกรุงเกษม
19 คลองรอบกรุง
Key map :
14 กิโลเมตร
คลองที่สำคัญ :
ฝั่งธนบุรี
• คลองบางอ้อ
• คลองบางพลัด
• คลองบางยี่ขัน
ฝั่งพระนคร
• คลองบางซ่อน
• คลองบางซื่อ
• คลองสามเสน
• คลองผดุงกรุงเกษม
• คลองรอบกรุง

• ตำแหน่งชุมชน

THONBURI
ฝั่งธนบุรี : 1 เขต

ผังแสดง ตำแหน่งชุมชนที่มีพื้นที่บางส่วนรุกล้ำลำน้ำ

สัญลักษณ์

เขตบางพลัด : 16 ชุมชน

แขวงบางอ้อ
1.1 ชุมชนวัดวิมุตยาราม
1.2 ชุมชนวัดฉัตรแก้วจงกลณี
1.3 ชุมชนมัสยิดบางอ้อ-จรัญฯ86
1.4 ชุมชนจรัญวิถี 74
1.5 ชุมชนริมคลองบางพลัด
แขวงบางพลัด
2.1 ชุมชนจรัญวิถี 72
2.2 ชุมชนสะพานยาว
2.3 ชุมชนวัดเทพากร
2.4 ชุมชนวัดเทพนารี
แขวงบางยี่ขัน
3.1 ชุมชนวัดภคินีนาถ
3.2 ชุมชนวัดมงคลมงคล
3.3 ชุมชนวัดคฤหบดี
3.4 ชุมชนบ้านปูน
3.5 ชุมชนวัดพระยาศิริโอยสวรรค์
3.6 ชุมชนวัดดาวดึงษาราม
3.7 ชุมชนคลองเจ้าครุฑ

เจ้าพระยาเพื่อทุกคน
Chao Phraya for All

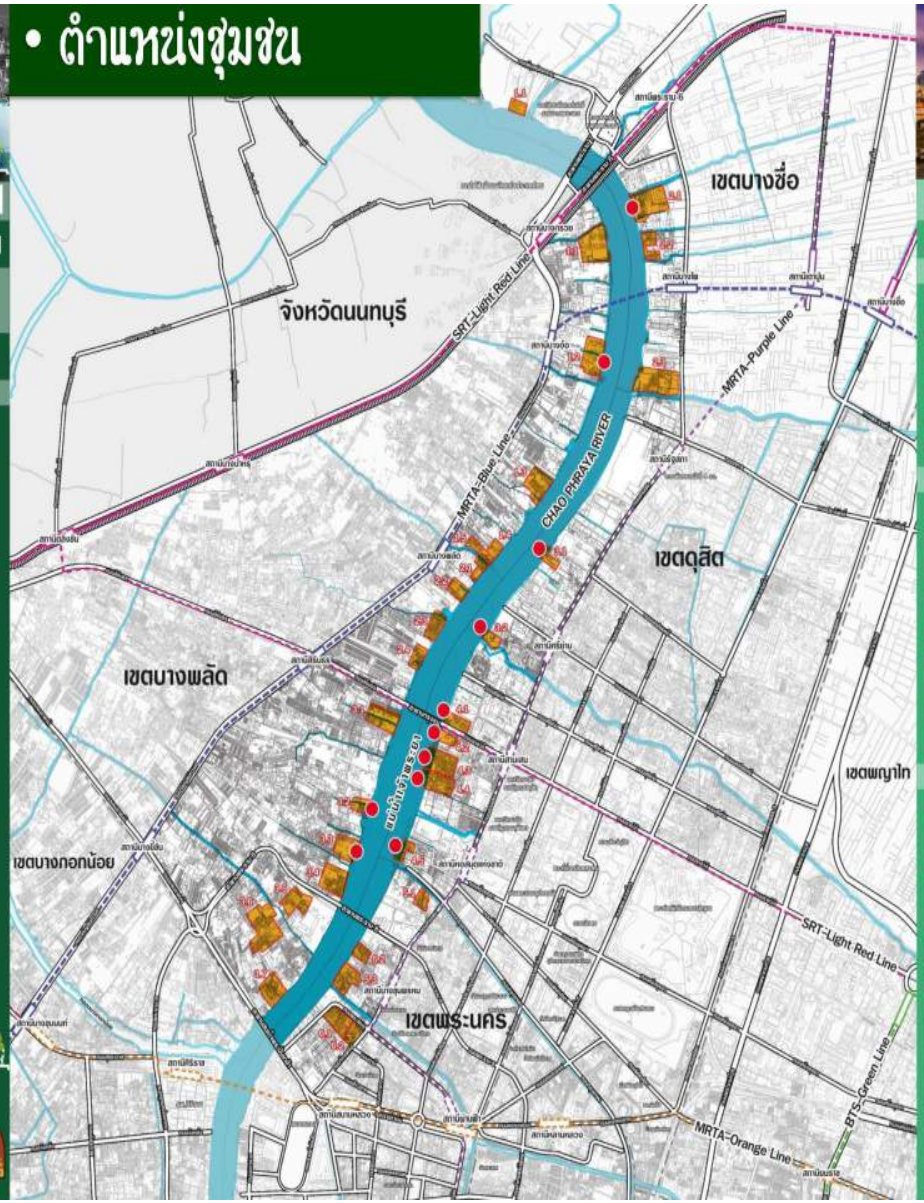

PHRA NAKHON
ฝั่งพระนคร : 3 เขต

เขตบางซื่อ : 4 ชุมชน

(1.1) แขวงวงศ์สว่าง
แขวงบางซื่อ
2.1 ชุมชนวัดสร้อยทอง
2.2 ชุมชนราชทรัพย์
2.3 ชุมชนวัดบางโพโอมาวาส
2.4 ชุมชนเชิงสะพานพิบูลฯ ฝั่งซ้าย

เขตดุสิต : 7 ชุมชน

แขวงถนนนครไชยศรี
3.1 ชุมชนเชียวไฮ่กา
3.2 ชุมชนสีคาม
แขวงวชิรพยาบาล
4.1 ชุมชนราชผาทับทิมร่วมใจ
4.2 ชุมชนมิตตคาม 1
4.3 ชุมชนมิตตคาม 2
4.4 ชุมชนศาลเจ้าแม่ทับทิม
4.5 ชุมชนวัดเทวราชกุญชร

เขตพระนคร : 5 ชุมชน

แขวงวัดสามพระยา
5.1 ชุมชนวัดนรนารถ
5.2 ชุมชนวัดสามพระยา
5.3 ชุมชนสังเวศวิศยาราม
แขวงชนะสงคราม
6.1 ชุมชนตรอกเซียนนิวาสน์-ตรอกไก่แจ้
6.2 ชุมชนมัสยิดจักรพงษ์

Key map :

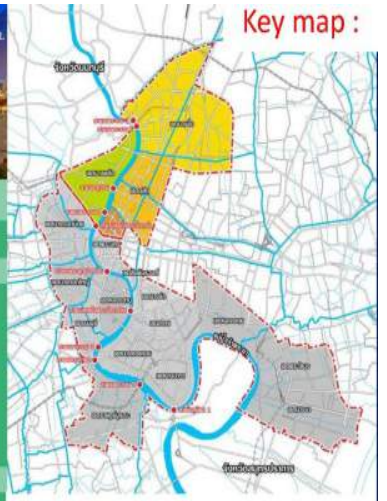

14 กิโลเมตร

- **ฝั่งธนบุรี**

เขตบางพลัด 16 ชุมชน

- **ฝั่งพระนคร**

เขตบางซื่อ 4 ชุมชน
เขตดุสิต 7 ชุมชน 1 หมู่บ้าน
เขตพระนคร 5 ชุมชน

• ตำแหน่งศาสนสถาน

THONBURI
ฝั่งธนบุรี : 1 เขต

ผังแสดงตำแหน่งศาสนสถาน
ระยะ 14 กิโลเมตร

สัญลักษณ์

เขตบางพลัด : 13 แห่ง
แขวงบางอ้อ
1.1 วัดวิมุตยาราม
1.2 วัดฉัตรแก้วจงกลณี
1.3 มัสยิดบางอ้อ
แขวงบางพลัด
2.1 วัดอาวุธกสิตาราม
2.2 วัดเทพากร
2.3 วัดเทพนารี
แขวงบางยี่ขัน
3.1 วัดกฤษณาราม
3.2 วัดมวรมงคล
3.3 วัดคฤหบดี
3.4 วัดพระยาศิริโอยสวรรค์
3.5 วัดดาวดึงษาราม
3.6 วัดอมรคีรี
3.7 วัดบางยี่ขัน

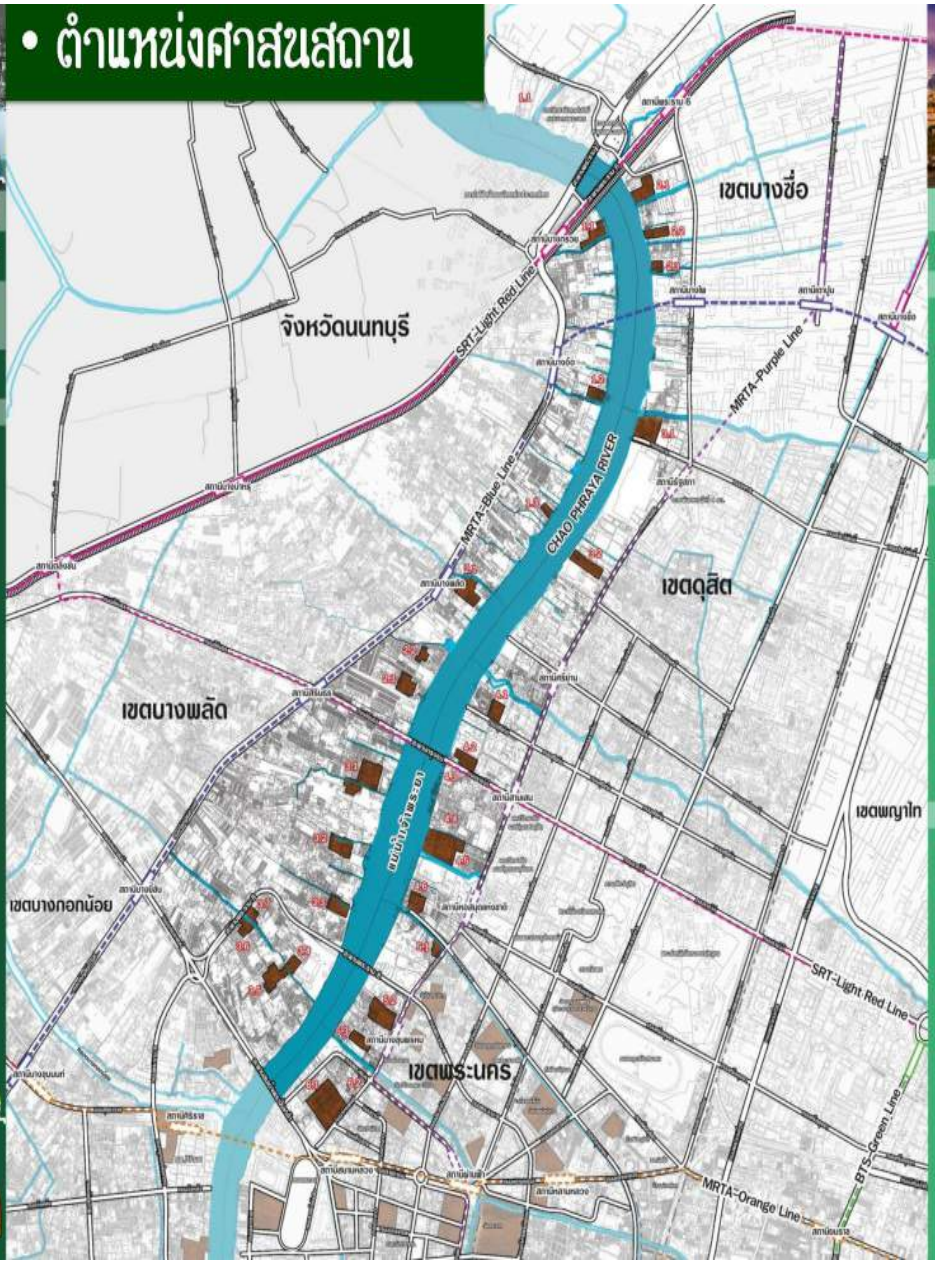

PHRA NAKHON
ฝั่งพระนคร : 3 เขต

เขตบางซื่อ : 3 แห่ง
(1.1) แขวงวงศ์สว่าง
แขวงบางซื่อ
2.1 วัดสร้อยทอง
2.2 วัดอนัมนิกายา
2.3 วัดบางโพโอมาวาส
เขตดุสิต : 8 แห่ง
แขวงถนนนครไชยศรี
3.1 วัดแก้วฟ้าจุฬามณี
3.2 วัดจันทรสโมสร
แขวงวชิรพยาบาล
4.1 วัดประสาทบุญญาวาส
4.2 วัดราชผาติการาม
4.3 ศาลเจ้าแม่ทับทิม
4.4 โบสถ์คอนเซปชั่น
4.5 วัดราชาธิวาสวรวิหาร
4.6 วัดเทวราชกุญชรวรวิหาร
เขตพระนคร : 5 แห่ง
แขวงวัดสามพระยา
5.1 วัดบรมนารถสุนทริการาม
5.2 วัดสามพระยา
5.3 วัดสังเวชวิศยาราม
แขวงชนะสงคราม
6.1 วัดชนะสงคราม
6.2 มัสยิดจักรพงษ์

Key map :

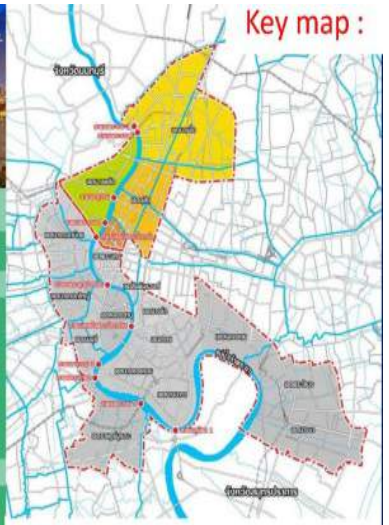

14 กิโลเมตร

- ฝั่งธนบุรี

เขตบางพลัด 13 แห่ง

- ฝั่งพระนคร

เขตบางซื่อ 3 แห่ง
เขตดุสิต 8 แห่ง
เขตพระนคร 5 แห่ง

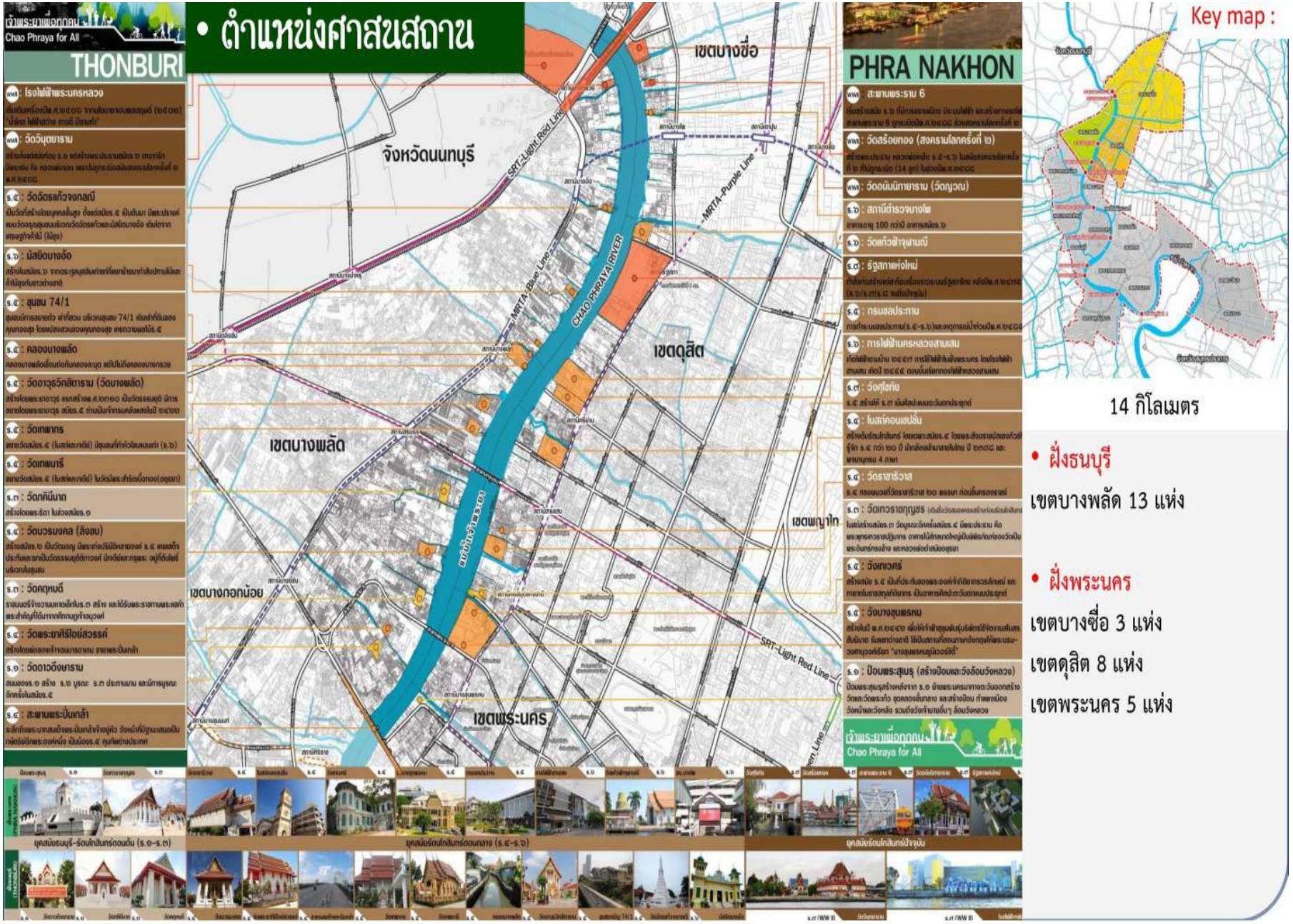
เจ้าพระยาเพื่อทุกคน
Chao Phraya for All
• ตำแหน่งศาสนสถาน
THONBURI
PHRA NAKHON
Key map :
เขตบางซื่อ
เขตดุสิต
เขตพญาไท
เขตบางพลัด
เขตบางกอกน้อย
เขตพระนคร
จังหวัดนนทบุรี
CHAO PHRAYA RIVER
MRTA-Blue Line
MRTA-Purple Line
SRT-Light Red Line
14 กิโลเมตร
• ฝั่งธนบุรี
เขตบางพลัด 13 แห่ง
• ฝั่งพระนคร
เขตบางซื่อ 3 แห่ง
เขตดุสิต 8 แห่ง
เขตพระนคร 5 แห่ง
ยุคสมัยธนบุรี-รัตนโกสินทร์ตอนต้น (ร.๑-ร.๓)
ยุคสมัยรัตนโกสินทร์ตอนกลาง (ร.๔-ร.๖)
ยุคสมัยรัตนโกสินทร์ปัจจุบัน

• ตำแหน่งสถานที่ราชการ

THONBURI
ฝั่งธนบุรี : 1 เขต

ผังแสดงตำแหน่งสถานที่ราชการ
ระยะ 14 กิโลเมตร

สัญลักษณ์

เขตบางพลัด : 10 แห่ง

แขวงบางอ้อ
1.1 ศูนย์บริการสาธารณสุข 31
1.2 สำนักงานเขตบางพลัด
แขวงบางพลัด (2.1)
แขวงบางยี่ขัน
3.1 ไปรษณีย์บางพลัด
3.2 สถานีตำรวจนครบาล บวรมงคล
3.3 ศูนย์เยาวชนสะพานพระราม 8
3.4 สำนักงานมูลนิธิชัยพัฒนา
3.5 สถานันอาหาร
3.6 สถานันดนตรีกัลยาณวัฒนา
3.7 สถานีตำรวจนครบาล บางยี่ขัน
3.8 ศูนย์กายภาพบำบัดมหิดล

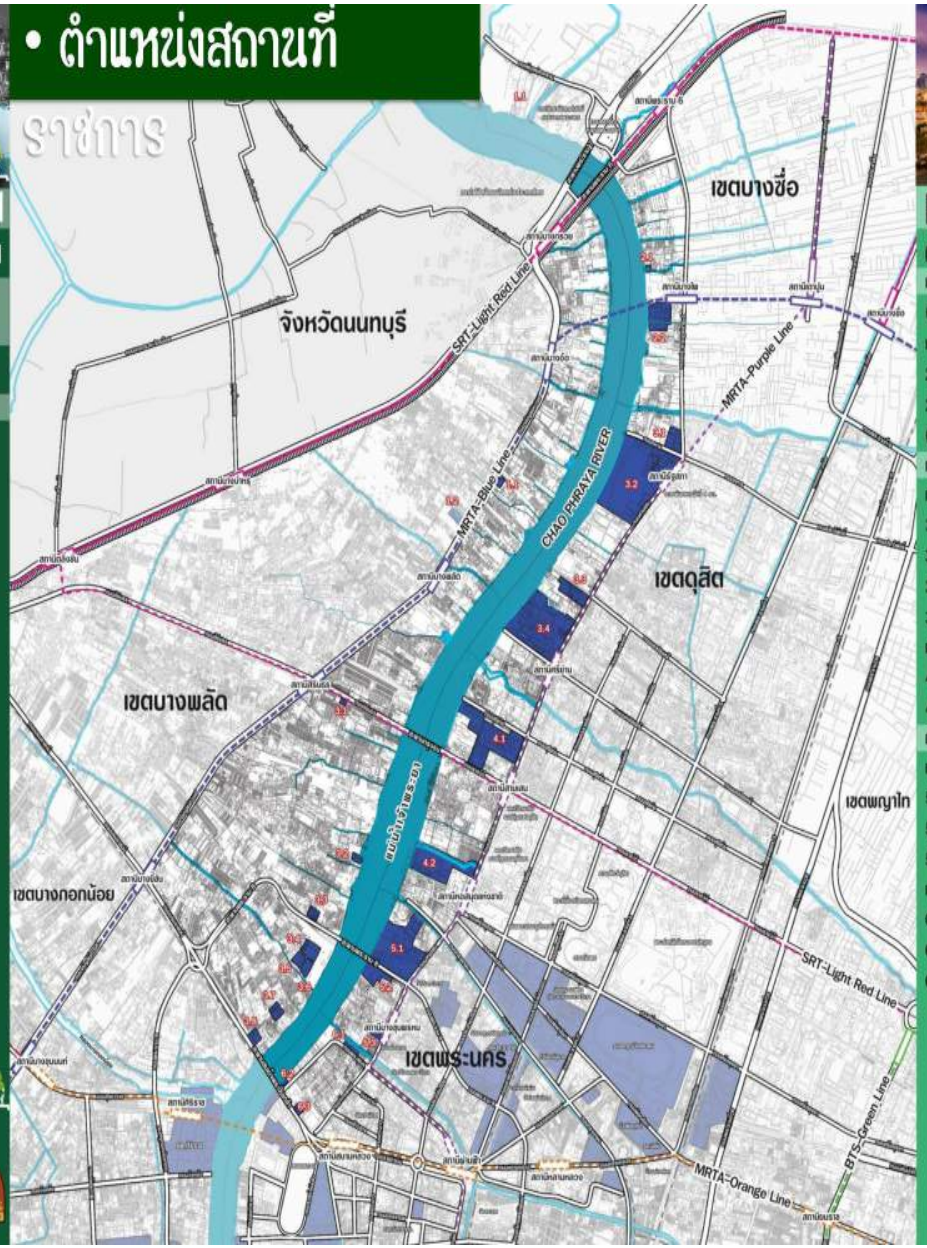

PHRA NAKHON
ฝั่งพระนคร : 3 เขต

เขตบางซื่อ : 2 แห่ง

(1.1) แขวงวงศ์สว่าง
แขวงบางซื่อ
2.1 สถานีตำรวจนครบาลบางโพ
2.2 กรมพลาธิการทหารบก
(ร.ร.ทหารพลาธิการ)

เขตดุสิต : 6 แห่ง

แขวงถนนนครไชยศรี
3.1 กรมการอุตสาหกรรมทหาร
3.2 รัฐสภาแห่งชาติ
3.3 กรมชลประทาน
3.4 การไฟฟ้านครหลวง (เขตสามเสน)
แขวงวชิรพยาบาล
4.1 โรงพยาบาลวชิรพยาบาล
4.2 ท่าวาสุกรี

เขตพระนคร : 6 แห่ง

แขวงวัดสามพระยา
5.1 ธนาคารแห่งประเทศไทย
5.2 โรงพิมพ์ธนบัตร
5.3 สำนักงานเขตพระนคร
แขวงชนะสงคราม
6.1 กรมโรงงานอุตสาหกรรม
6.2 สำนักงานคณะกรรมการกฤษฎีกา
6.3 สำนักงานสรรพากร ภาค 3

Key map :

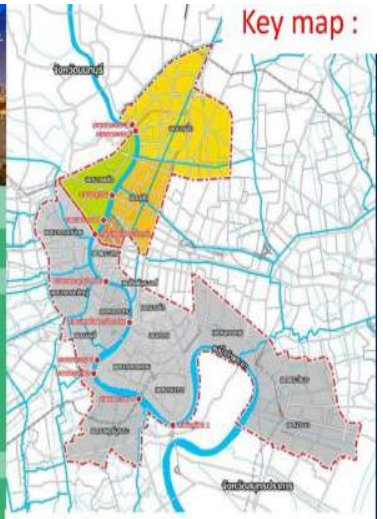

14 กิโลเมตร

• ฝั่งธนบุรี

เขตบางพลัด 10 แห่ง

• ฝั่งพระนคร

เขตบางซื่อ 2 แห่ง

เขตดุสิต 6 แห่ง

- รัฐสภาแห่งชาติ
- ท่าวาสุกรี
- ธนาคารแห่งประเทศไทย

เขตพระนคร 6 แห่ง

• ตำแหน่งสถานศึกษา

THONBURI
ฝั่งธนบุรี : 1 เขต

ผังแสดงตำแหน่งสถานศึกษา
ระยะ 14 กิโลเมตร

สัญลักษณ์

เขตบางพลัด : 13 แห่ง

แขวงบางอ้อ
1.1 ร.ร.วัดวินุตยาราม
1.2 ร.ร.วินุตยารามพิทยากร
1.3 ร.ร.ประชาชุมวิทยา
1.4 ร.ร.พระราม 6 เทคโนโลยี
1.5 ร.ร.วัดฉัตรแก้วจงกลณี
1.6 ร.ร.บางอ้อศึกษา
แขวงบางพลัด
2.1 ร.ร.วัดอาจุรกสิตาราม
2.2 ศูนย์ฝึกอาชีพศิลปหัตถกรรม
2.3 วิทยาลัยสารพัดช่างนครหลวง
แขวงบางยี่ขัน
3.1 ร.ร.เขมะสิริอนุสรณ์
3.2 ร.ร.ทิวไผ่งาม
3.3 ร.ร.วัดบวรมงคล
3.4 คณะกายภาพบำบัดมหาวิทยาลัยมหิดล

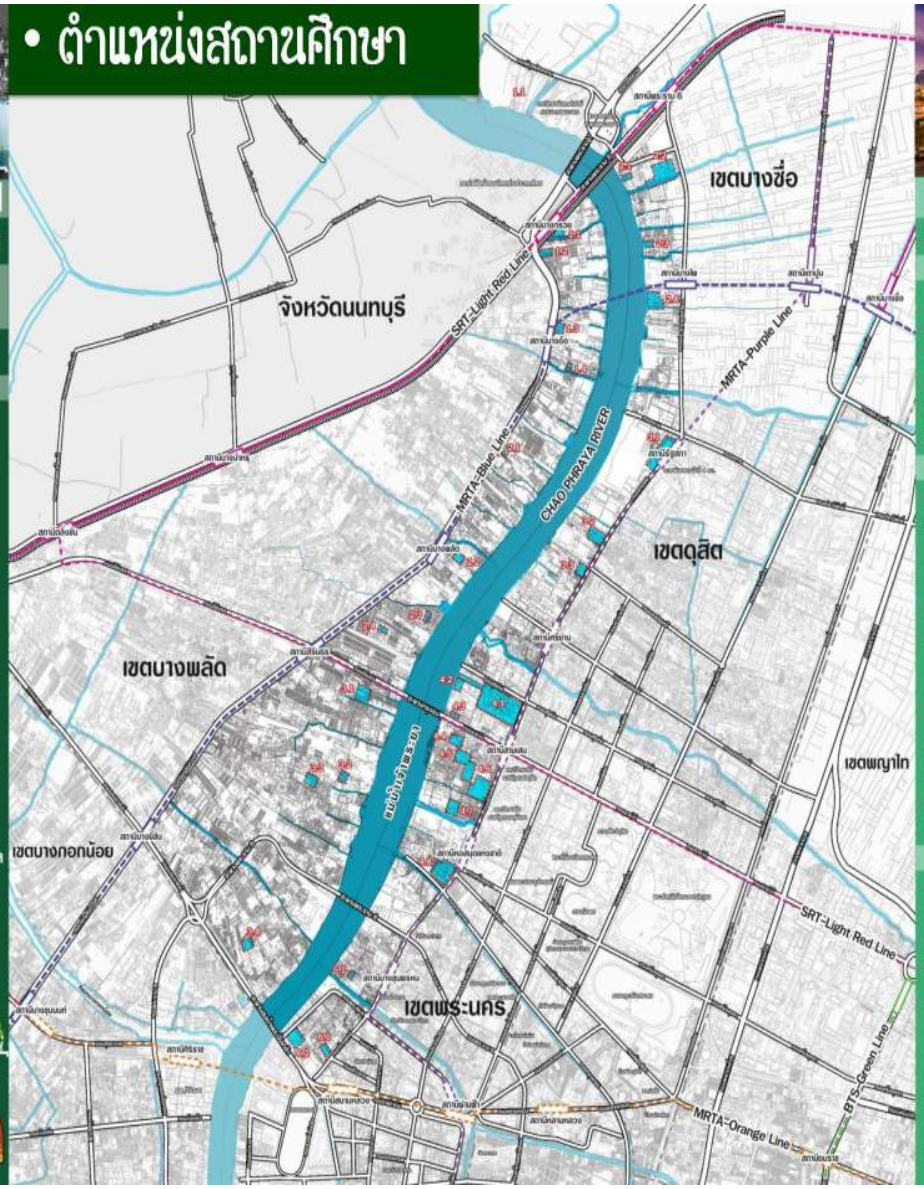

PHRA NAKHON
ฝั่งพระนคร : 3 เขต

เขตบางซื่อ : 4 แห่ง

(1.1) แขวงวงศ์สว่าง
แขวงบางซื่อ
2.1 ร.ร.วัดสร้อยทอง
2.2 ร.ร.โยธินบูรณะ (ใหม่)
2.3 ร.ร.วัดบางโพโอมาวาส
2.4 ร.ร.ทหารพลาธิการ

เขตดุสิต : 11 แห่ง

แขวงถนนนครไชยศรี
3.1 ร.ร.โยธินบูรณะ (เก่า)
3.2 ร.ร.วัดจันทรสโมสร
3.3 ร.ร.ราชินีบน
แขวงวชิรพยาบาล
4.1 คณะแพทยศาสตร์วชิรพยาบาล
4.2 มหาวิทยาลัยนวมินทราธิราช
4.3 ร.ร.ราชผาติการาม
4.4 ร.ร.โยนออฟอาร์คเทคโนโลยี
4.5 ร.ร.เซนต์ฟรังซิสซาเวียร์คอนแวนต์
4.6 ร.ร.เซนต์คาเธรียล
4.7 ร.ร.วัดราชาธิวาส
4.8 มหาวิทยาลัยเทคโนโลยีฯพระนคร

เขตพระนคร : 3 แห่ง

แขวงวัดสามพระยา
5.1 ร.ร.วัดสังเวชวิศยาราม
แขวงชนะสงคราม
6.1 ร.ร.วัดชนะสงคราม
6.2 ร.ร.ข่าวทหารบก

Key map :

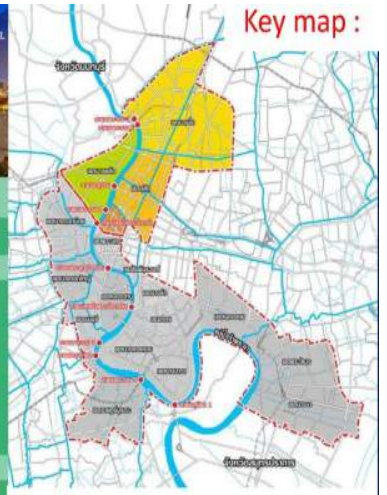

14 กิโลเมตร

- **ฝั่งธนบุรี**

เขตบางพลัด 13 แห่ง

- **ฝั่งพระนคร**

เขตบางซื่อ 4 แห่ง
เขตดุสิต 11 แห่ง
เขตพระนคร 3 แห่ง

• ตำแหน่งโรงแรม

THONBURI

ฝั่งธนบุรี : 1 เขต

ผังแสดงตำแหน่งโรงแรม
ระยะ 14 กิโลเมตร

สัญลักษณ์

เขตบางพลัด : 3 แห่ง

1. รอยัล ริเวอร์ โฮเทล
2. โรงแรมริเวอร์ไซด์
3. โรงแรมพระยาพาลาซโซ

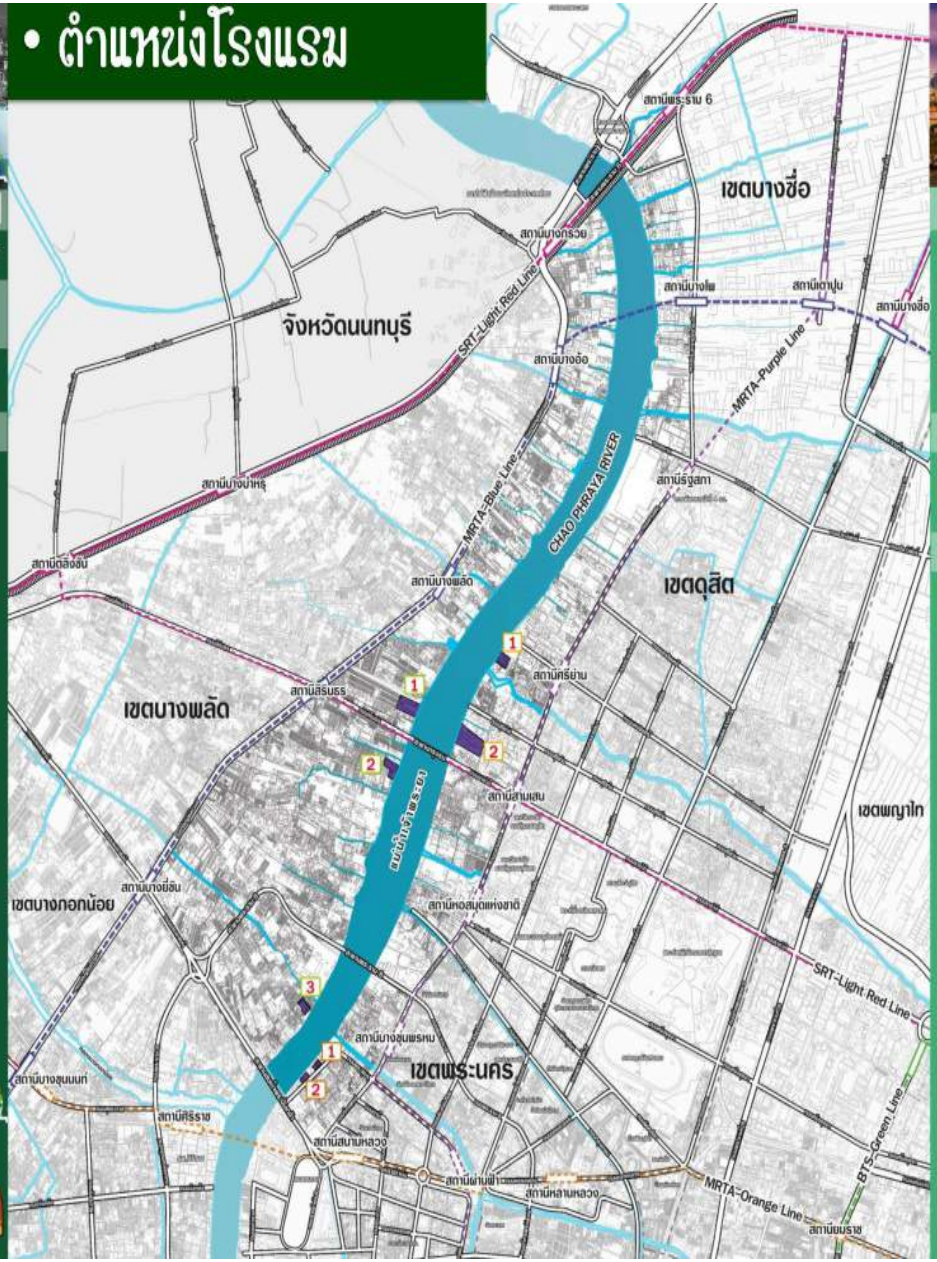

PHRA NAKHON

ฝั่งพระนคร : 3 เขต

สัญลักษณ์

เขตดุสิต : 2 แห่ง

1. รอยัล ริเวอร์ พาร์ค
2. เดอะสยาม โฮเทล

เขตพระนคร : 2 แห่ง

1. นาวาลัย ริเวอร์ รีสอร์ท
2. ริวา เฮอร์ยา บางกอก โฮเทล

Key map :

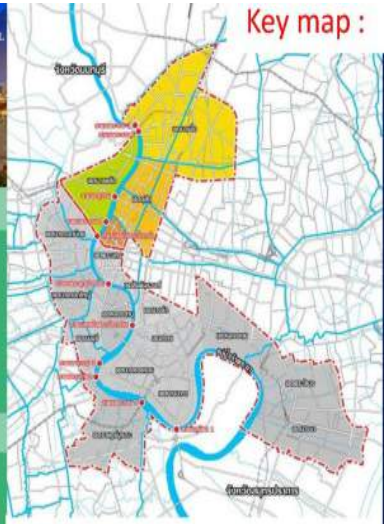

14 กิโลเมตร

- ฝั่งธนบุรี

เขตบางพลัด 3 แห่ง

- ฝั่งพระนคร

เขตดุสิต 2 แห่ง

เขตพระนคร 2 แห่ง

• ตำแหน่งร้านอาหาร

THONBURI
ฝั่งธนบุรี : 1 เขต

ผังแสดงตำแหน่งร้านอาหาร
ระยะ 14 กิโลเมตร

สัญลักษณ์

เขตบางพลัด : 12 ร้าน

แขวงบางอ้อ
1.1 ร้านอาหารซิลเวอร์โบ๊ท
1.2 ร้านอาหารบ้านเจ้าพระยา
1.3 ร้านอาหารกูชิก เพียร์ 92
1.4 ร้านอาหารริเวอร์ดิ๊ก
1.5 ร้านอาหารแฟทแคท ริเวอร์ฟร้อนท์
1.6 ร้านอาหารระเบียงทะเล
1.7 ร้านอาหารซีพวิลเลจ ฟาร์ม แอนด์ เรสเตอรองท์
แขวงบางพลัด
2.1 ร้านอาหารบุหงาริมน้ำ
2.2 ร้านอาหารริเวอร์บาร์
2.3 ร้านอาหารชนาบน้ำ
แขวงบางยี่ขัน
3.1 ร้านอาหารเดอะ วอเตอร์ เฟร้อนท์
3.2 ร้านอาหารจิตรโกชนา

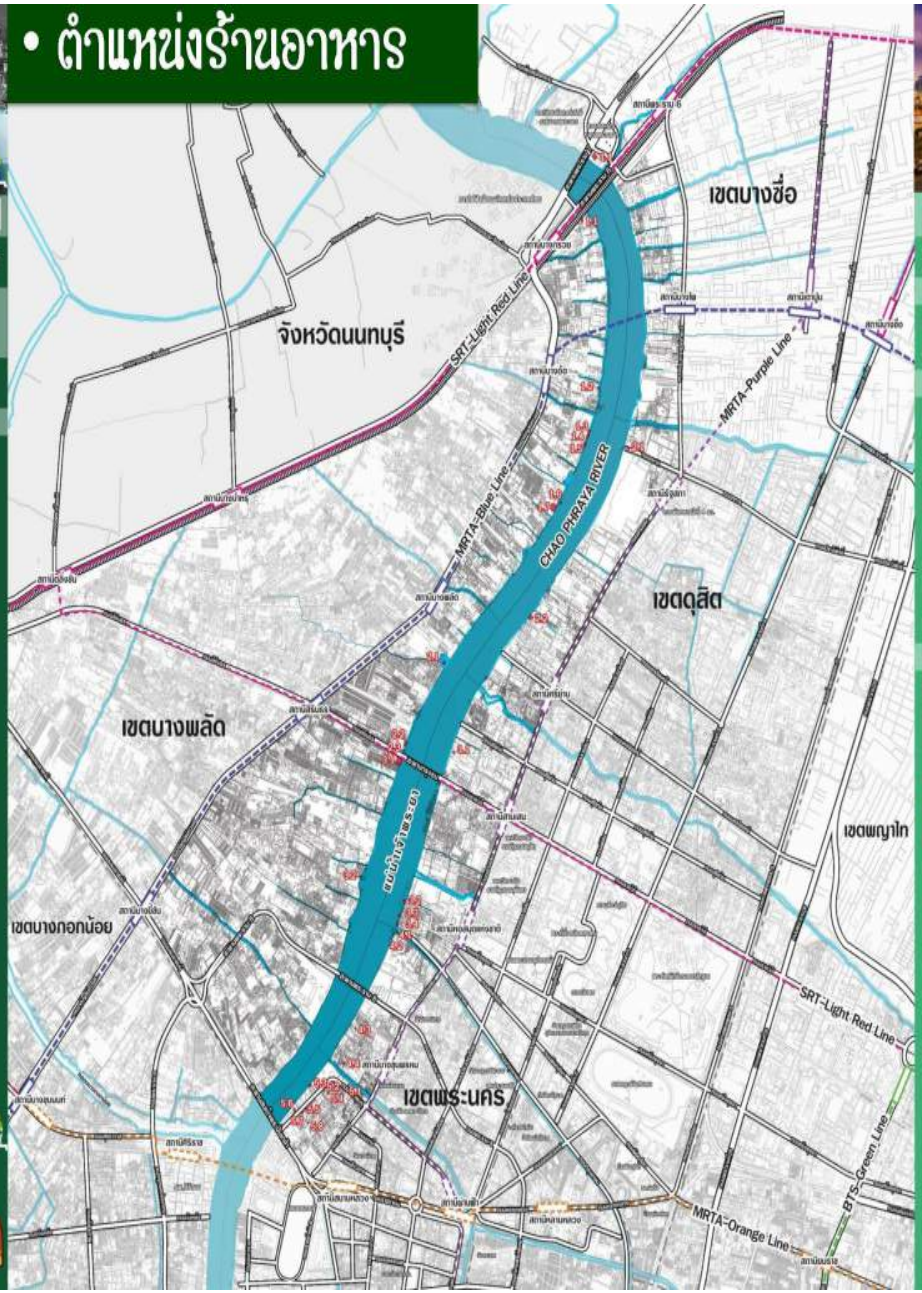

PHRA NAKHON
ฝั่งพระนคร : 3 เขต

เขตบางซื่อ : 1 ร้าน

แขวงวงศ์สว่าง
1.1 ร้านอาหารไอยิ๋วะ ริเวอร์เทอเรส

เขตดุสิต : 6 ร้าน

แขวงถนนนครไชยศรี
2.1 ร้านอาหารคุ้นเรือนแก้ว
2.2 ร้านอาหารชลนารา
แขวงวชิรพยาบาล
3.1 ร้านอาหารบ้านคุ้นหลวง
3.2 ห้องอาหารกาหลง
3.3 ร้านอาหารเทวา ริเวอร์ เฮาส์
3.4 ร้านอาหารสติฟ คาเฟ่ แอนด์ ครุยซีน

เขตพระนคร : 12 ร้าน

แขวงวัดสามพระยา
4.1 ร้านอาหารกุ๊กชม
4.2 อินเลิฟ บาร์ แอนด์ เรสเตอรองท์
4.3 ร้านอาหารกินลมชมสะพาน
4.4 ร้านอาหารสมทรงโภชนา
แขวงชนะสงคราม
5.1 ร้านอาหารแจ่มจันทร์
5.2 ร้านหารจานโปรด
5.3 อะควาตินี่ ริเวอร์ไซด์ บาร์
5.4 ร้านอาหารบ้านปลาสด
5.5 ร้านอาหารคุณแดงก๋วยจั๊บญวน
5.6 ร้านอาหารเวนัส วานัส
5.7 ร้านอาหารโฮมร็อค

Key map :

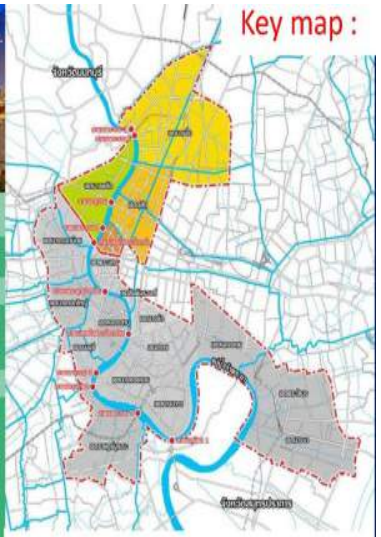

14 กิโลเมตร

- **ฝั่งธนบุรี**

เขตบางพลัด 12 แห่ง

- **ฝั่งพระนคร**

เขตบางซื่อ 1 แห่ง
เขตดุสิต 6 แห่ง
เขตพระนคร 12 แห่ง

เจ้าพระยาเพื่อทุกคน
Chao Phraya for All

• ตำแหน่งพื้นที่สาธารณะ

THONBURI
ฝั่งธนบุรี : 1 เขต

ผังแสดงพื้นที่สาธารณะ
ระยะ: 14 กิโลเมตร

สัญลักษณ์
- พื้นที่สาธารณะปัจจุบัน
- พื้นที่สาธารณะ(ชุมชนเสนอ)

PHRA NAKHON
ฝั่งพระนคร : 3 เขต

สัญลักษณ์
- พื้นที่สาธารณะปัจจุบัน
- พื้นที่สาธารณะ(ชุมชนเสนอ)

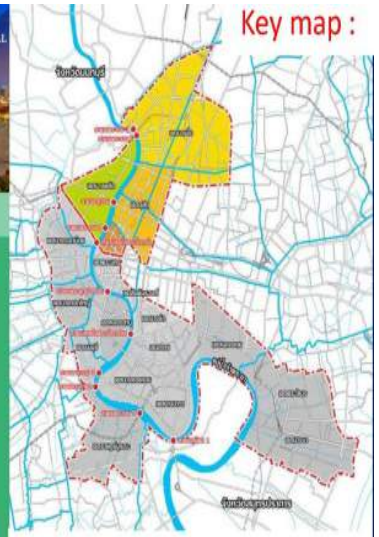

14 กิโลเมตร

- ฝั่งธนบุรี

เขตบางพลัด 12 แห่ง

- ฝั่งพระนคร

เขตบางซื่อ 1 แห่ง

เขตดุสิต 6 แห่ง

เขตพระนคร 12 แห่ง

นี่หรือ คือแผนแม่บท 57 กิโลเมตร?????

นี่หรือ คือ แผนแม่บท

• ร่างผังแม่บท 14 กิโลเมตร : 12 แผนงาน 238 โครงการ

DETAILED DESIGN : 7 แผนงาน

- ทางเดินริมแม่น้ำ (River Walks)
- ปรับปรุงภูมิทัศน์เชื่อม (Green Walks)
- ท่าเรือ (Piers)
- ศาลาท่าน้ำ (Salas)
- พื้นที่บริการสาธารณะ (Public Services)
- เส้นทางการเข้าถึง (River Linkages)
- คูคลองประวัติศาสตร์ (Historical Canals)

• ร่างผังแม่บท 14 กิโลเมตร : 12 แผนงาน 238 โครงการ

MASTER PLAN : 5 แผนงาน

- พื้นที่ชุมชน (Community Areas)
- พื้นที่ศาสนสถาน (Religious Areas)
- พื้นที่นันทนาการและสวนสาธารณะ (Recreation Nodes)
- จุดหมายตาริมแม่น้ำเจ้าพระยา (River Landmarks)
- สะพานคนเดินข้าม (Pedestrian Bridges)

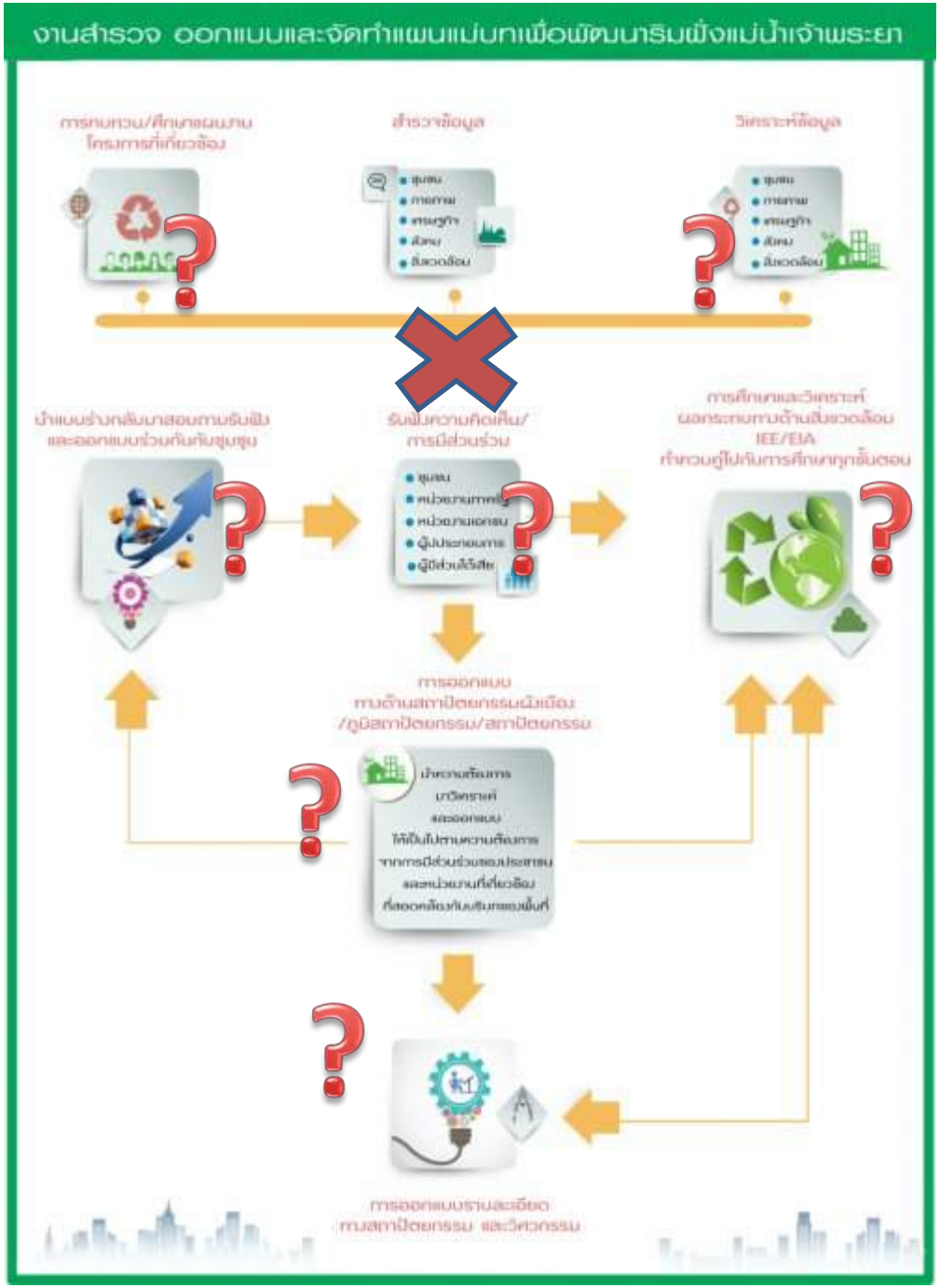

ไม่ปฏิบัติและมีส่วนร่วมตามขั้นตอน ไม่ให้ข้อมูลเพื่อการมีส่วนร่วมตามขั้นตอน

- **งานส่วนที่** 1 งานศึกษาและจัดทำแผนแม่บทการพัฒนาริมฝั่งแม่น้ำเจ้าพระยา ระยะทางสองฝั่งรวม 57 กม. จากสะพานพระราม 7 ถึง สุดเขตกรุงเทพมหานคร
- **งานส่วนที่** 2 งานสำรวจออกแบบรายละเอียดและวิเคราะห์ผลกระทบสิ่งแวดล้อมในขั้นรายละเอียด (EIA) โครงการพัฒนาริมฝั่งแม่น้ำเจ้าพระยา ช่วงจากสะพานพระราม 7 ถึง สะพานพระปิ่นเกล้า รวม 14 กม.
- **งานส่วนที่** 3 ประชาสัมพันธ์และการมีส่วนร่วมของประชาชน

งานด้านวิศวกรรม ที่ไม่มีการให้ข้อมูลเพียงพอ ตรวจสอบได้ ทั้งก่อน ระหว่าง และหลังการรับฟัง

ยังไม่เคยมีการเปิดเผยข้อมูลการวิเคราะห์ผลการศึกษาแต่ละพื้นที่

การออกแบบและ **TOR** กำหนดให้มีขนาดให้รถดับเพลิง รถพยาบาล วิ่งได้

ใช้เทคโนโลยีทันสมัยในการศึกษา แต่ไม่มีผลการศึกษาให้ประชาชน ชุมชนได้ทราบ

การทบทวนแผน นโยบาย
วิเคราะห์มาอย่างไร
วิสัยทัศน์
ทางเลือก การมีส่วนร่วม ????

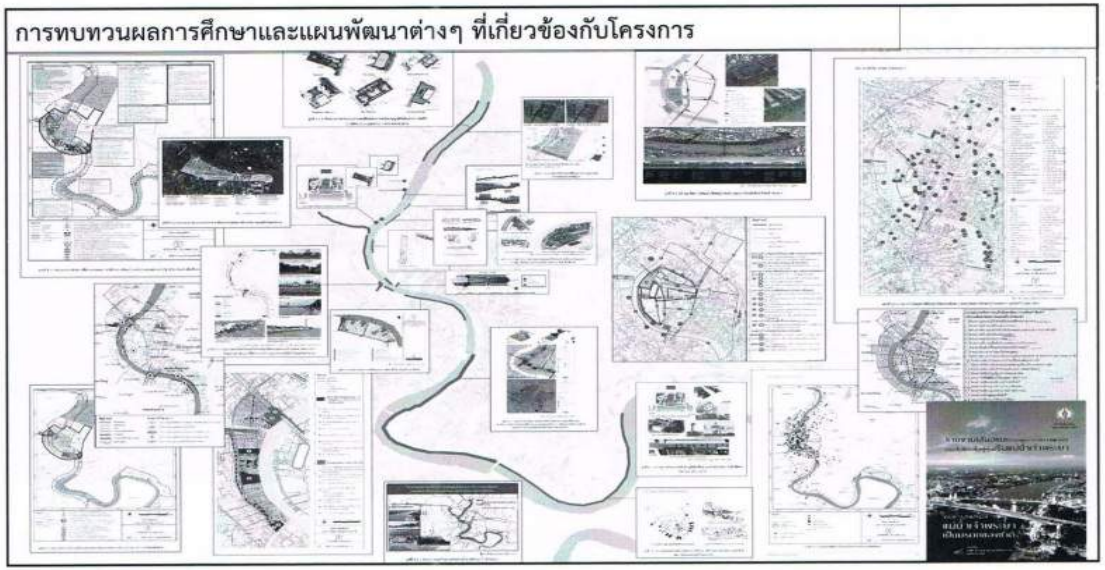

ไม่มีการนำแผนและนโยบายด้านต่าง ๆมา ทบทวน วิเคราะห์ ประเมินด้วยการมีส่วนร่วม เพื่อกำหนดทางเลือกนโยบายการพัฒนาก่อนในการจัดทำแผนแม่บทฯ และก่อนดำเนินการกำหนดกรอบแนวคิดของการพัฒนาในระดับโครงการ

• ร่างผังแม่บท 14 กิโลเมตร : 12 แผนงาน 238 โครงการ

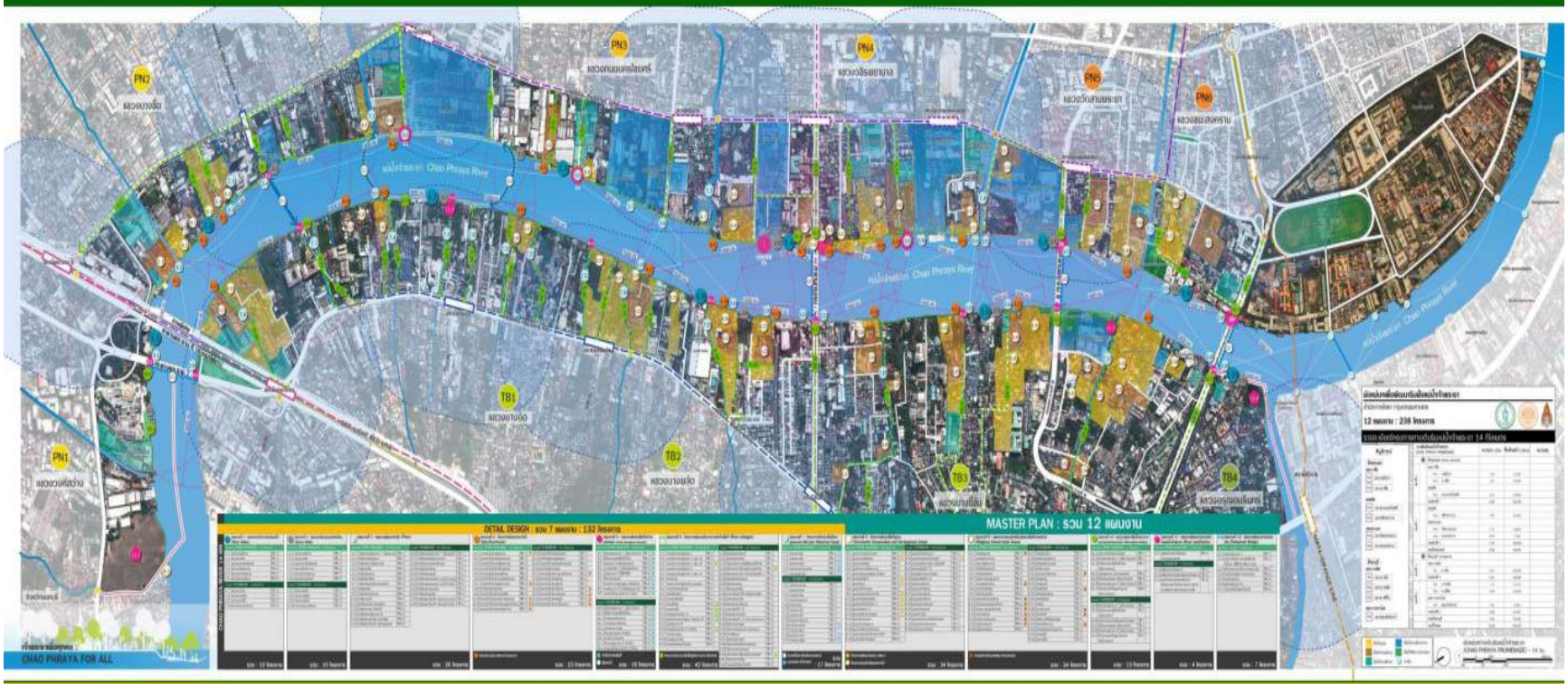

DETAILED DESIGN : 7 แผนงาน

- ทางเดินริมแม่น้ำ (River Walks)
- ปรับปรุงภูมิทัศน์เขื่อน (Green Walks)
- ท่าเรือ (Piers)
- ศาลาท่าน้ำ (Salas)
- พื้นที่บริการสาธารณะ (Public Services)
- เส้นทางการเข้าถึง (River Linkages)
- คูคลองประวัติศาสตร์ (Historical Canals)
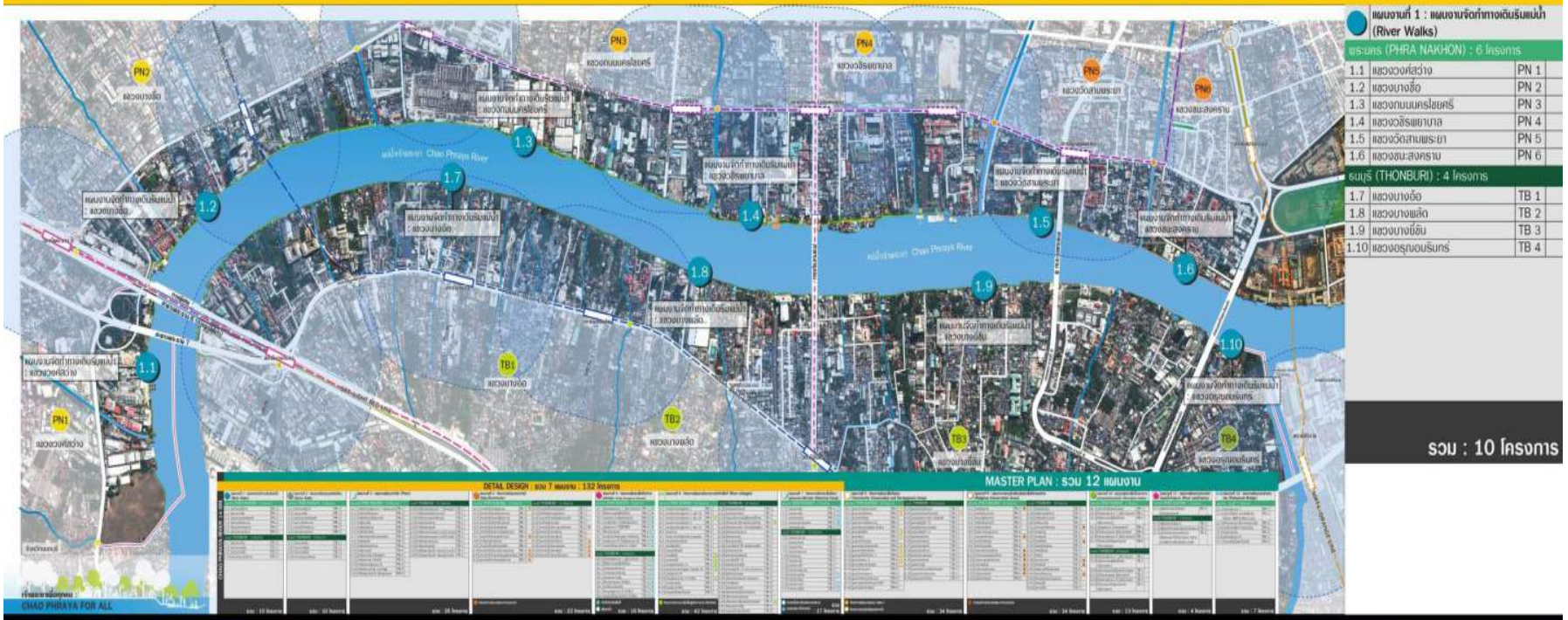
• ร่างแผนแม่บท 14 กิโลเมตร : แผนงานที่ 1 – การจัดทำทางเดินริมแม่น้ำ (River Walks)